

Sandabbau im Nassschnitt Horstfelde

[Foto: Regionale Planungsstelle]

Regionalplan Havelland-Fläming 3.0

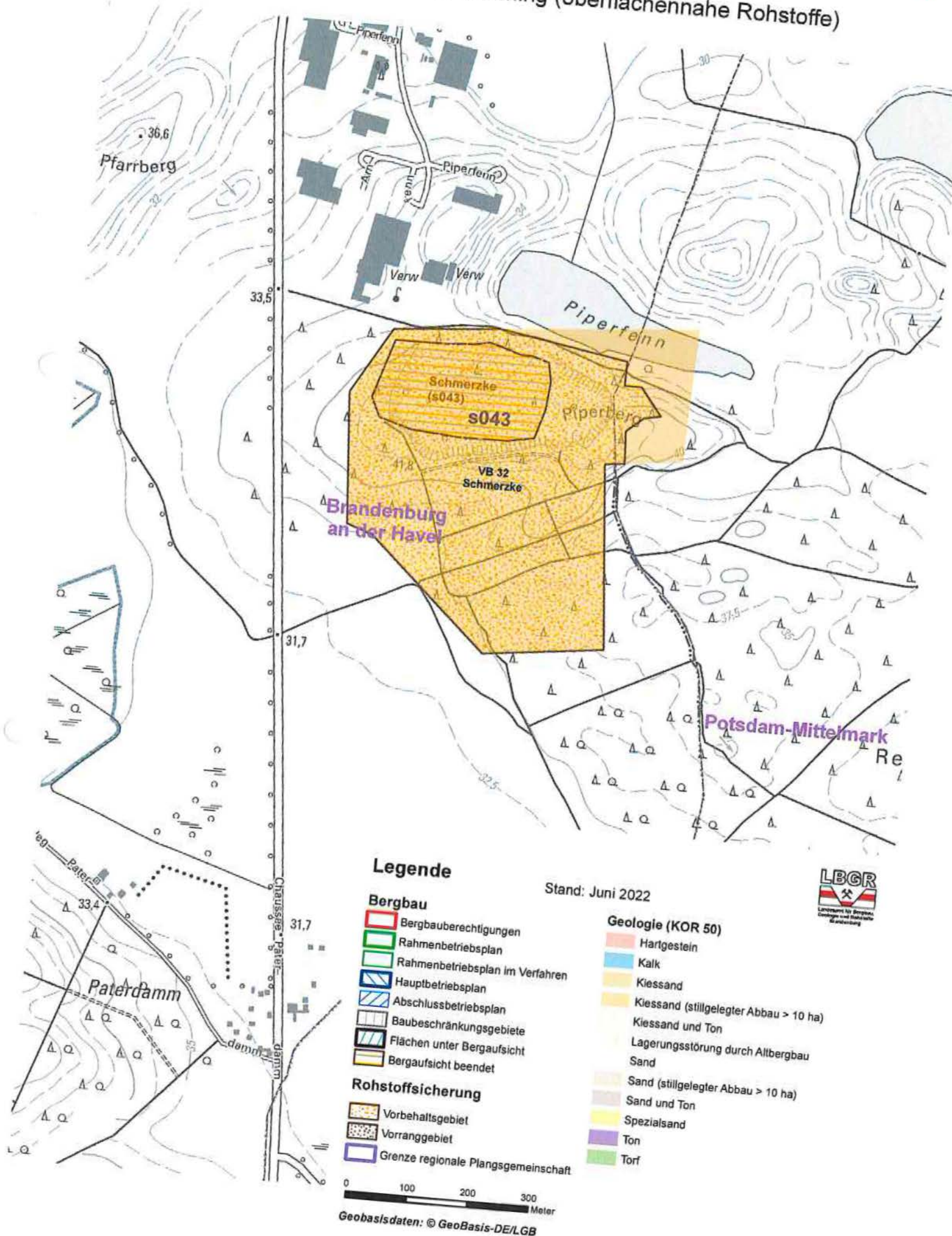
2. Entwurf, zweckdienliche Unterlage zum Abschnitt Oberflächennahe Rohstoffe

Kartographische Darstellungen der LBGR- Vorschläge zur Festlegung von Vorrang- und Vorbehaltsgebieten Rohstoffgewinnung

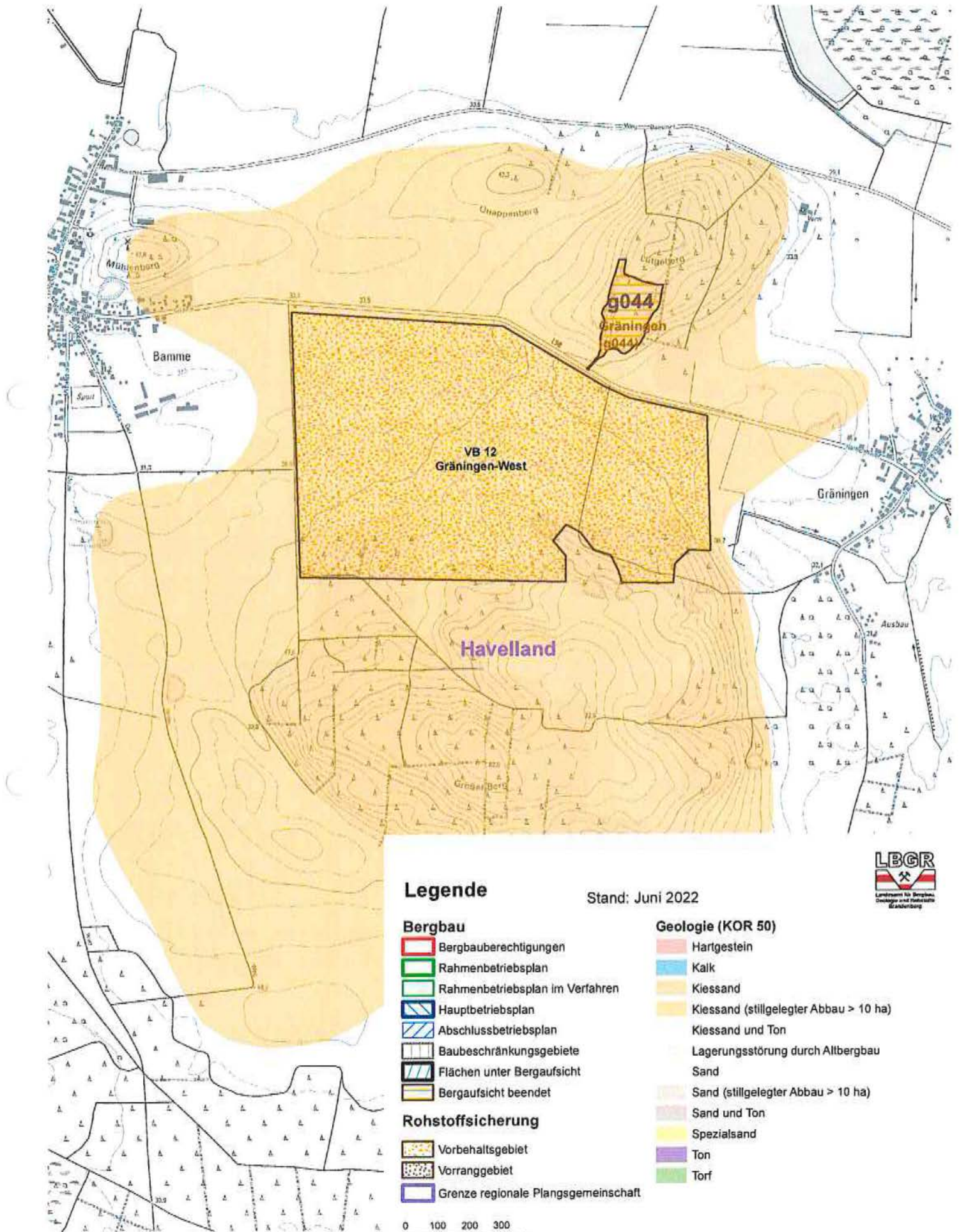
Landesamt für Bergbau, Geologie und Rohstoffe des
Landes Brandenburg (LBGR) (Auszug aus der Stellungnahme vom 01.07.2022)

Übersichtskarte Regionalplan Havelland-Fläming (oberflächennahe Rohstoffe)

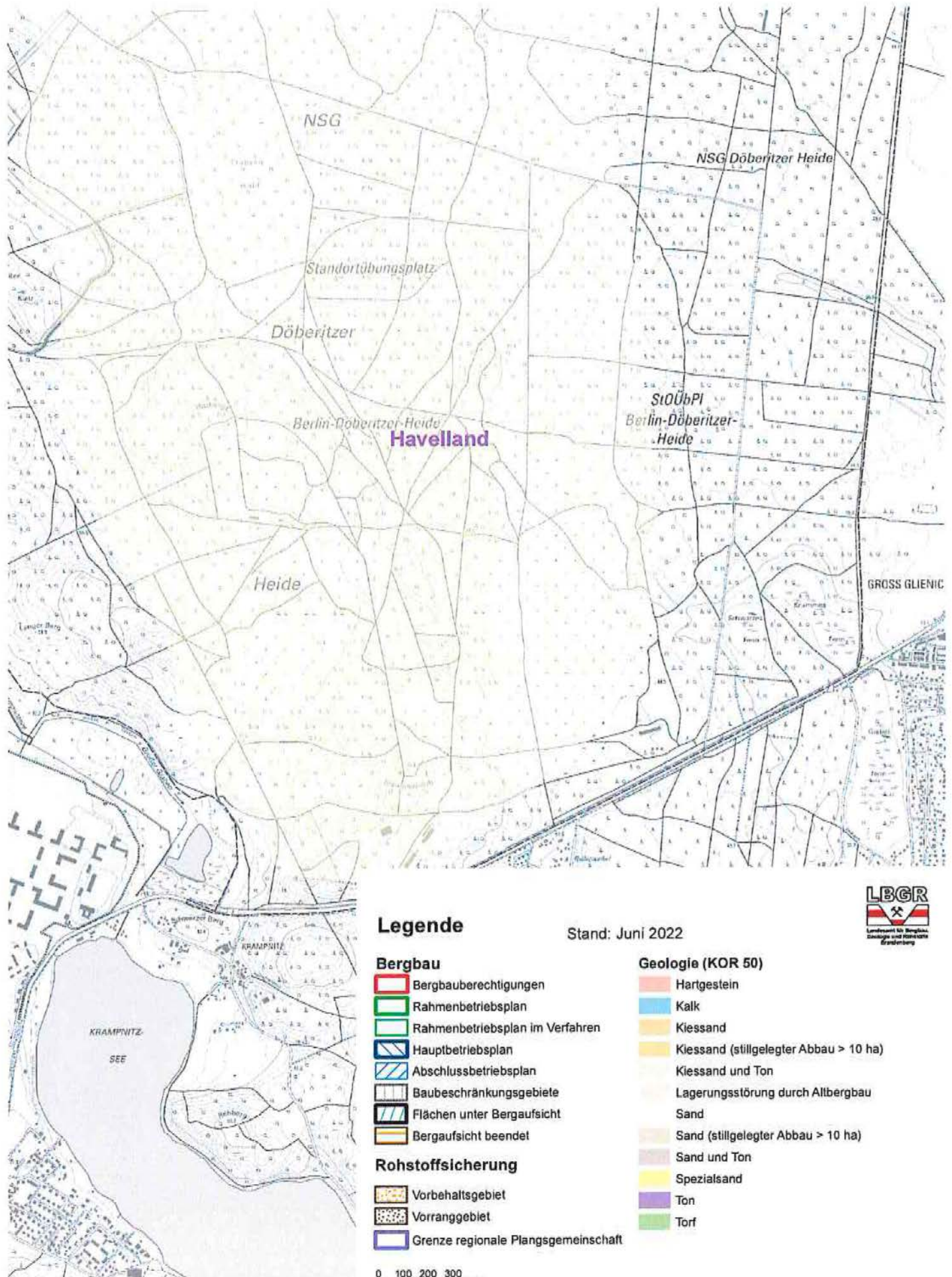
2



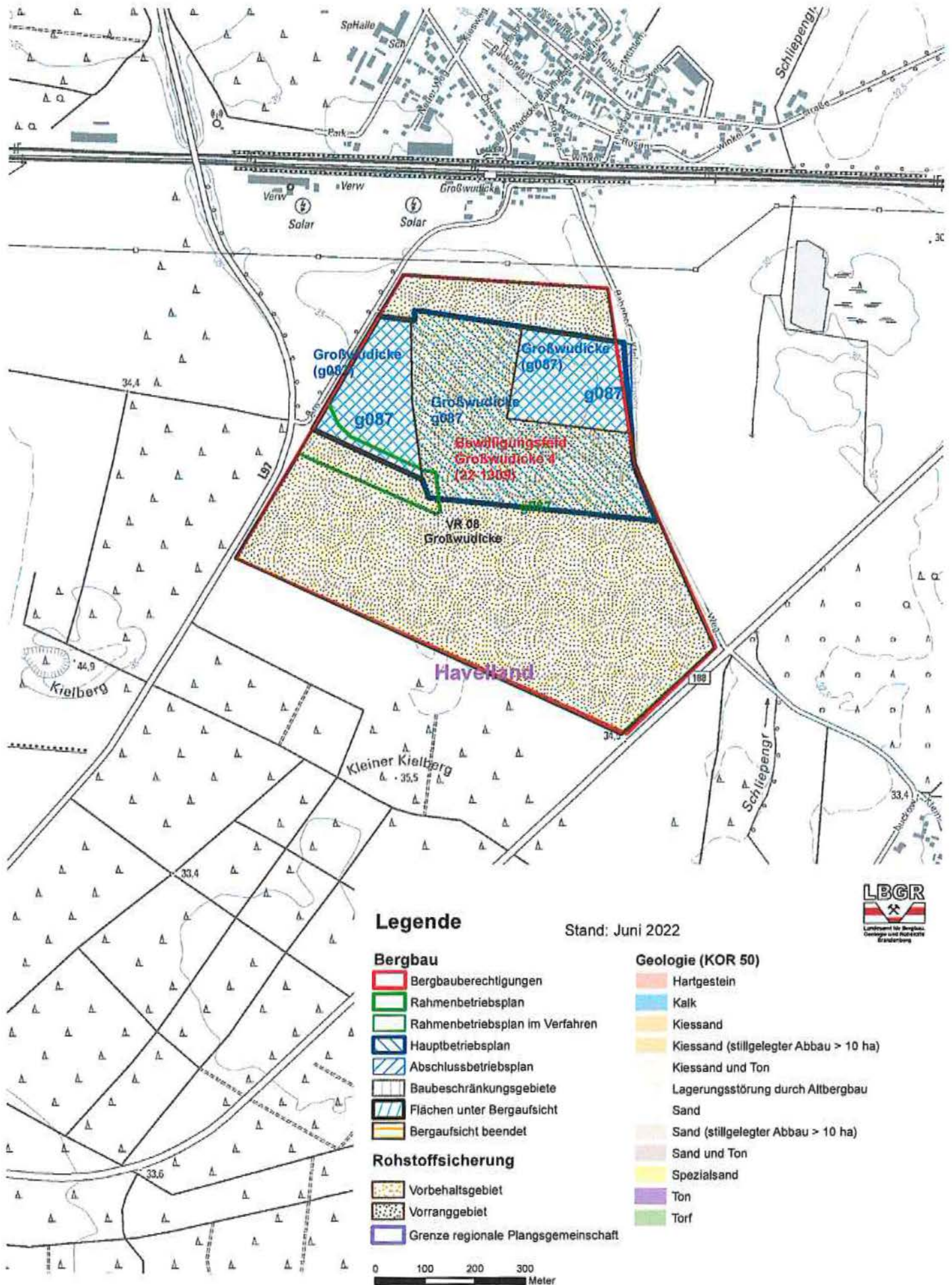
Übersichtskarte Regionalplan Havelland–Fläming (oberflächennahe Rohstoffe)



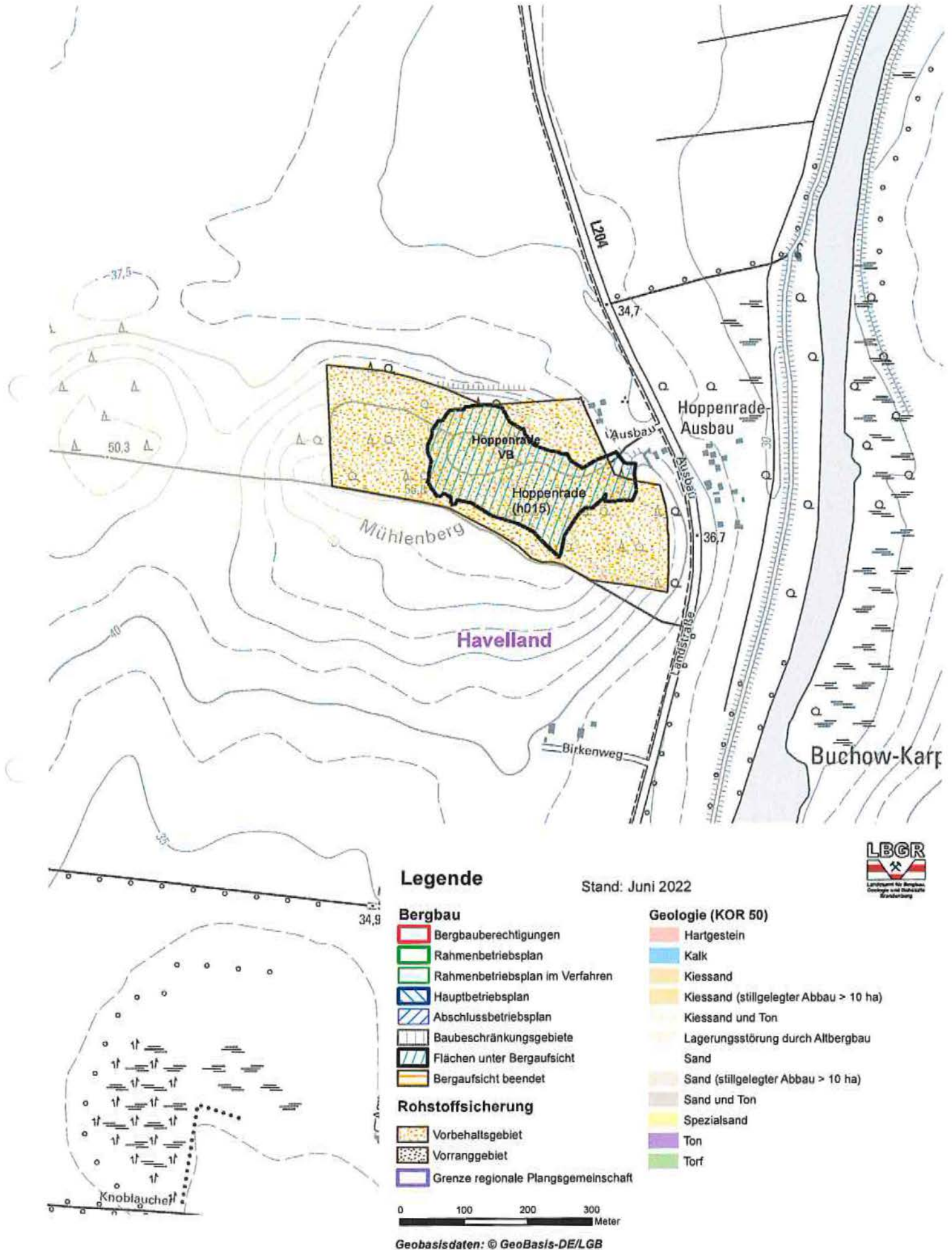
Übersichtskarte Regionalplan Havelland–Fläming (oberflächennahe Rohstoffe)



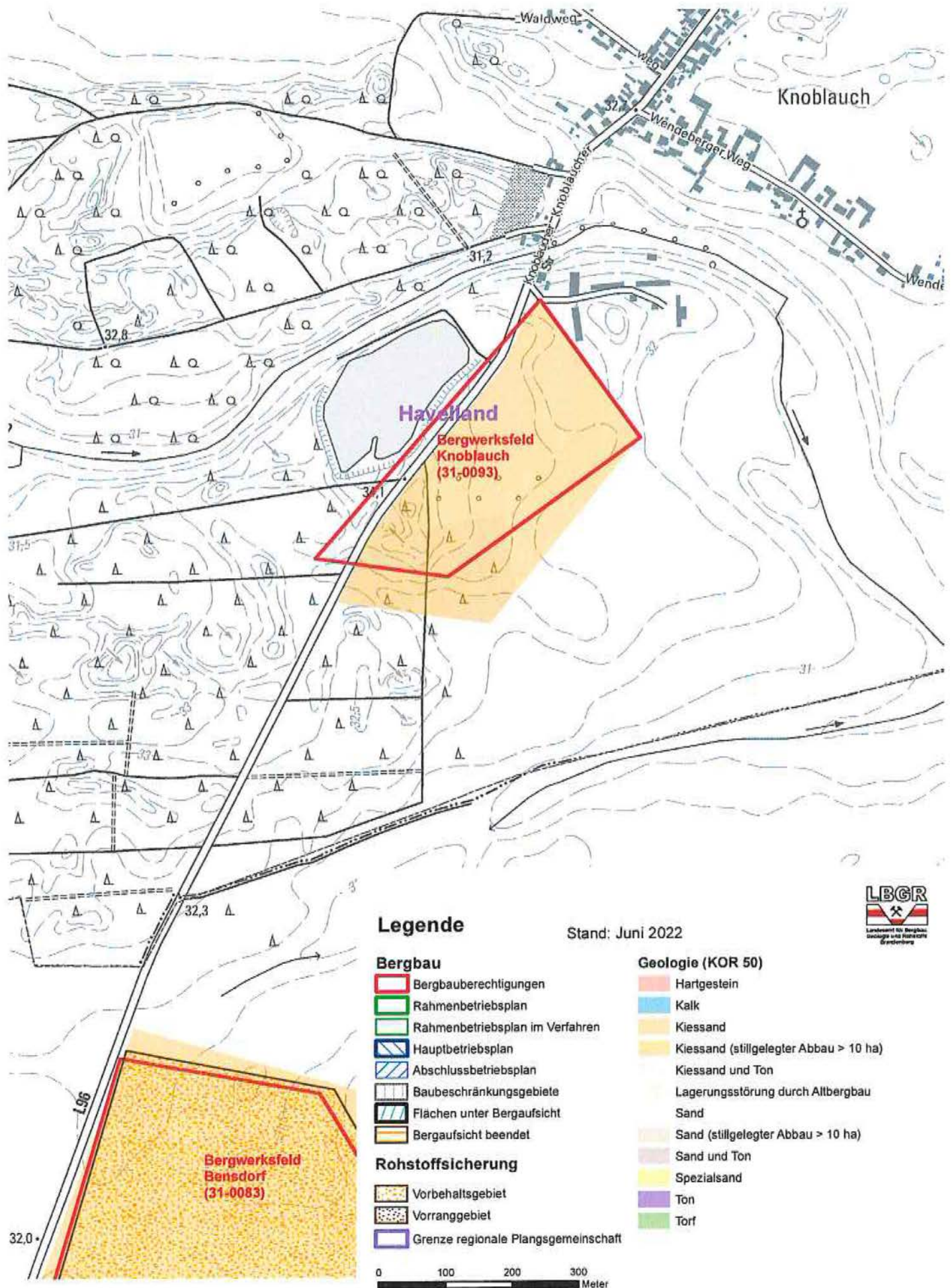
Übersichtskarte Regionalplan Havelland–Fläming (oberflächennahe Rohstoffe)



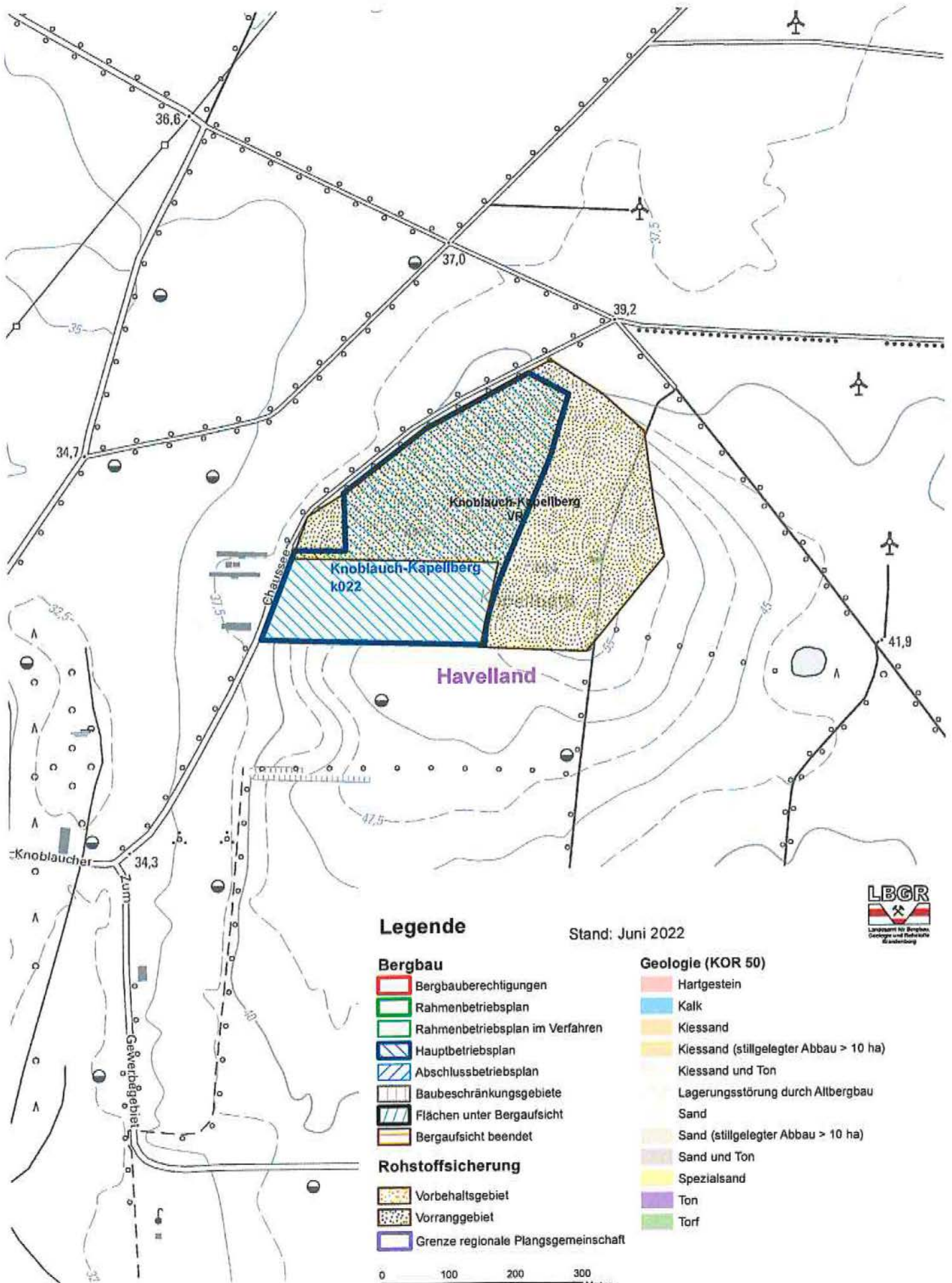
Übersichtskarte Regionalplan Havelland–Fläming (oberflächennahe Rohstoffe)



Übersichtskarte Regionalplan Havelland–Fläming (oberflächennahe Rohstoffe)



Übersichtskarte Regionalplan Havelland–Fläming (oberflächennahe Rohstoffe)



Legende

Stand: Juni 2022



Bergbau

- Bergbauberechtigungen
- Rahmenbetriebsplan
- Rahmenbetriebsplan im Verfahren
- Hauptbetriebsplan
- Abschlussbetriebsplan
- Baubeschränkungsgebiete
- Flächen unter Bergaufsicht
- Bergaufsicht beendet

Rohstoffsicherung

- Vorbehaltsgebiet
- Vorranggebiet
- Grenze regionale Plangsgemeinschaft

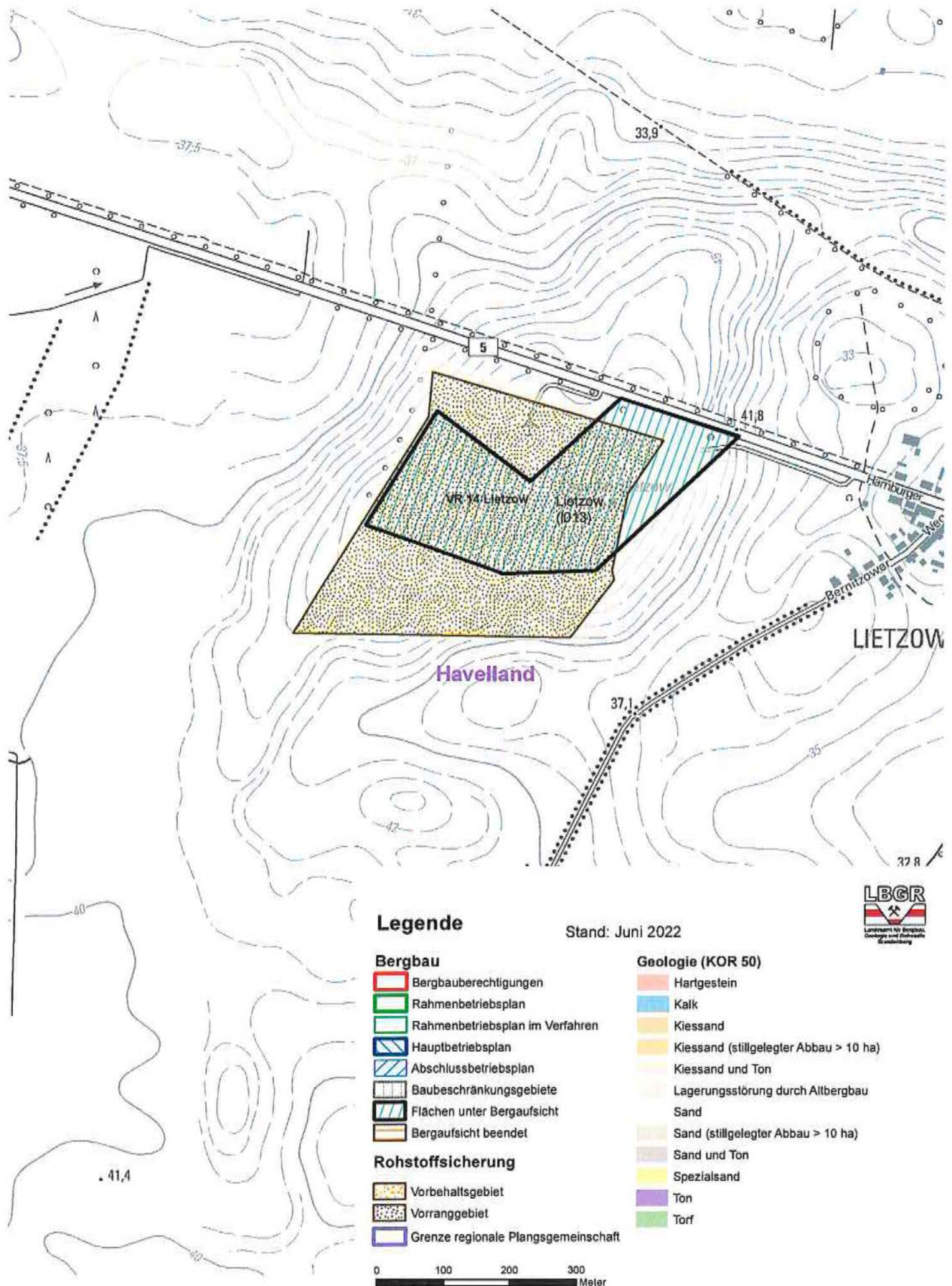
Geologie (KOR 50)

- Hartgestein
- Kalk
- Kiessand
- Kiessand (stillgelegter Abbau > 10 ha)
- Kiessand und Ton
- Lagerungsstörung durch Altbergbau
- Sand
- Sand (stillgelegter Abbau > 10 ha)
- Sand und Ton
- Spezialsand
- Ton
- Torf

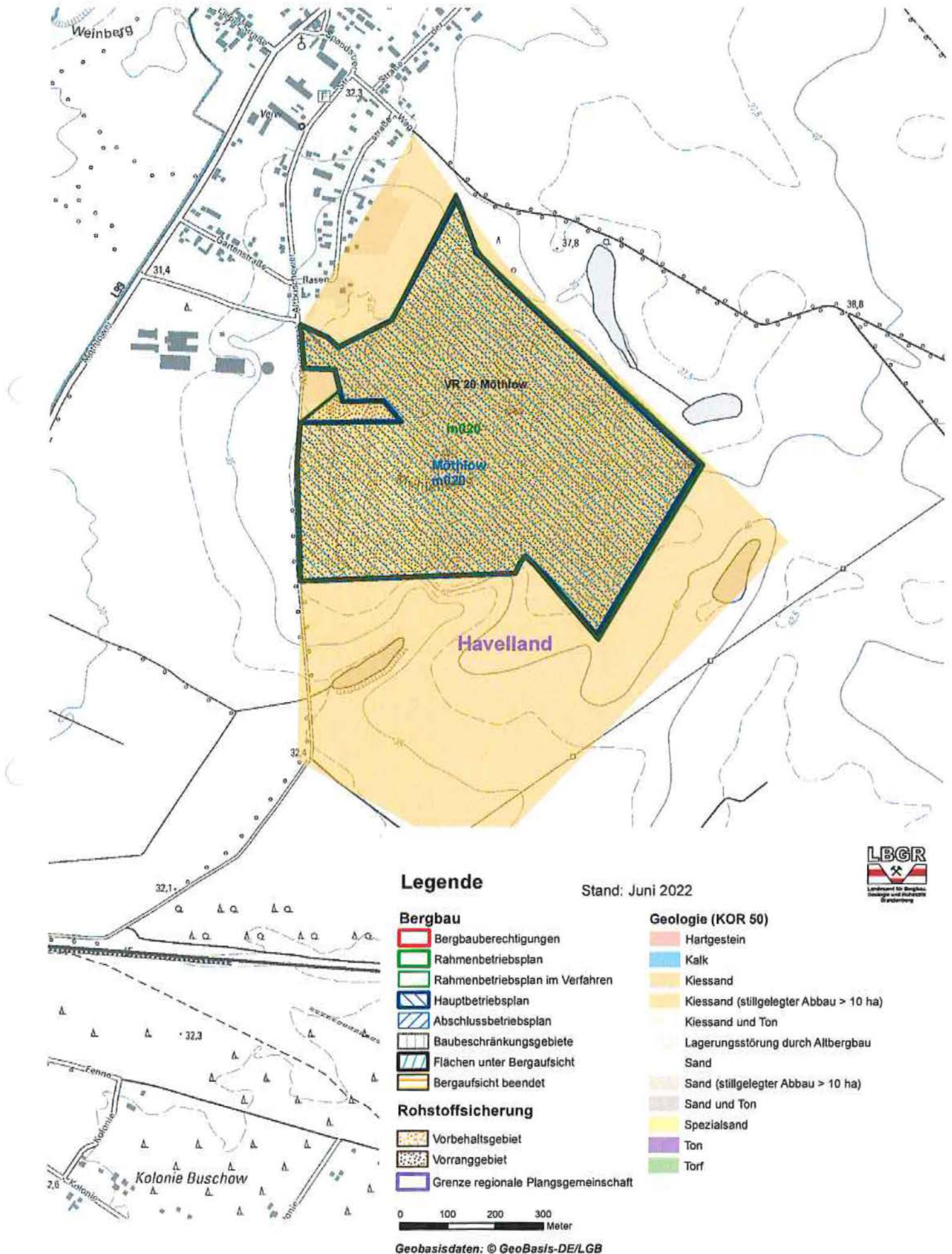
0 100 200 300 Meter

Geobasisdaten: © GeoBasis-DE/LGB

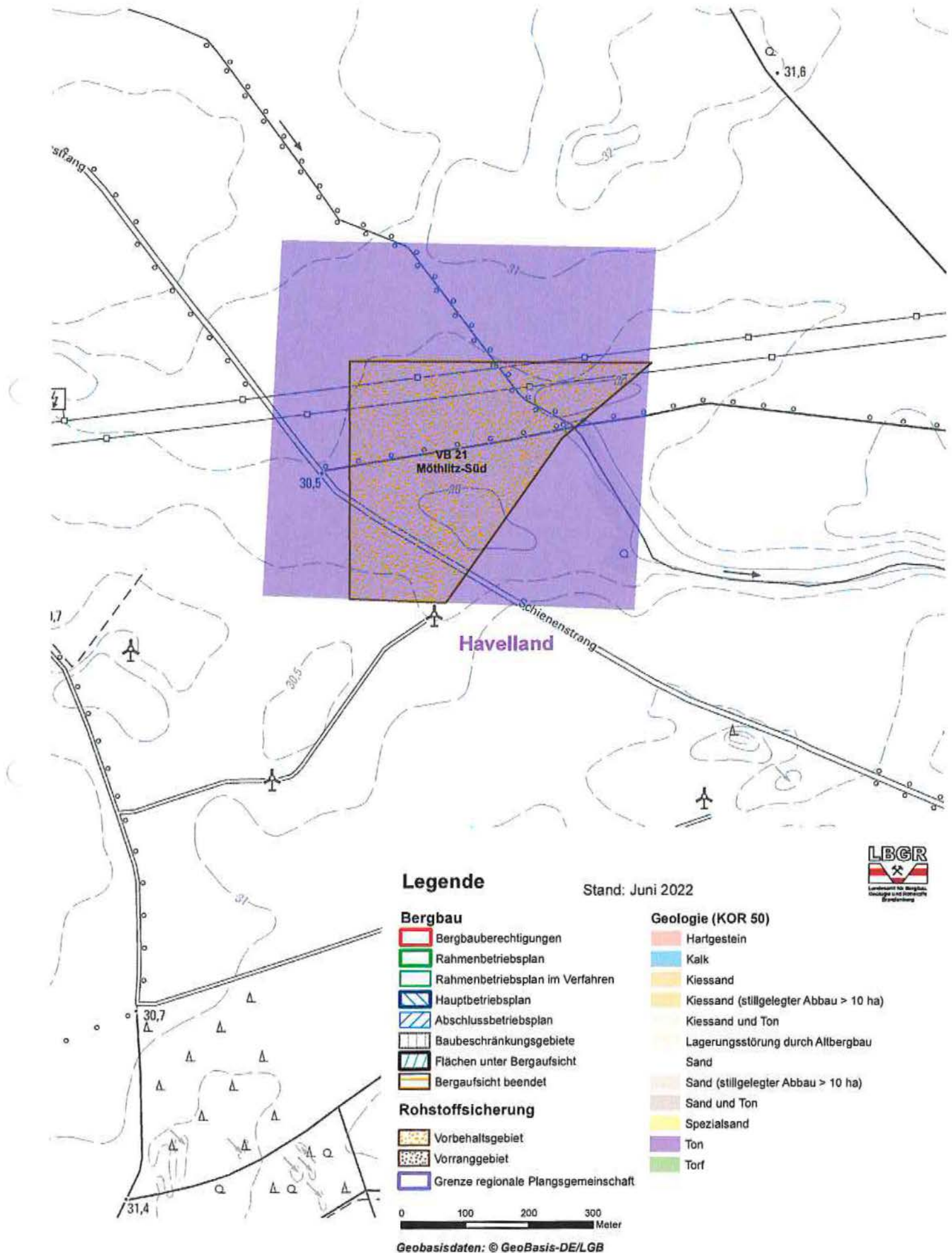
Übersichtskarte Regionalplan Havelland–Fläming (oberflächennahe Rohstoffe)



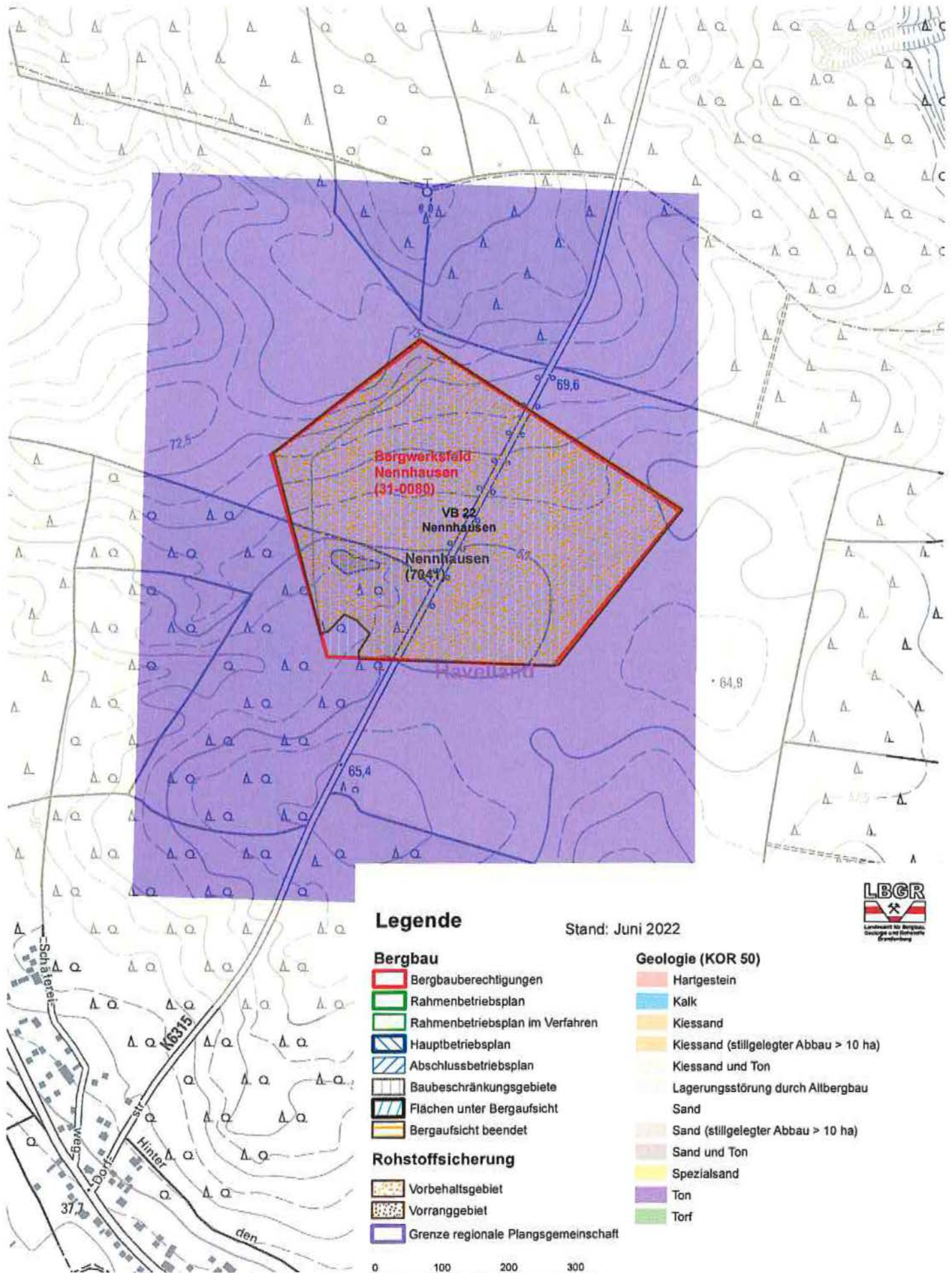
Übersichtskarte Regionalplan Havelland–Fläming (oberflächennahe Rohstoffe)



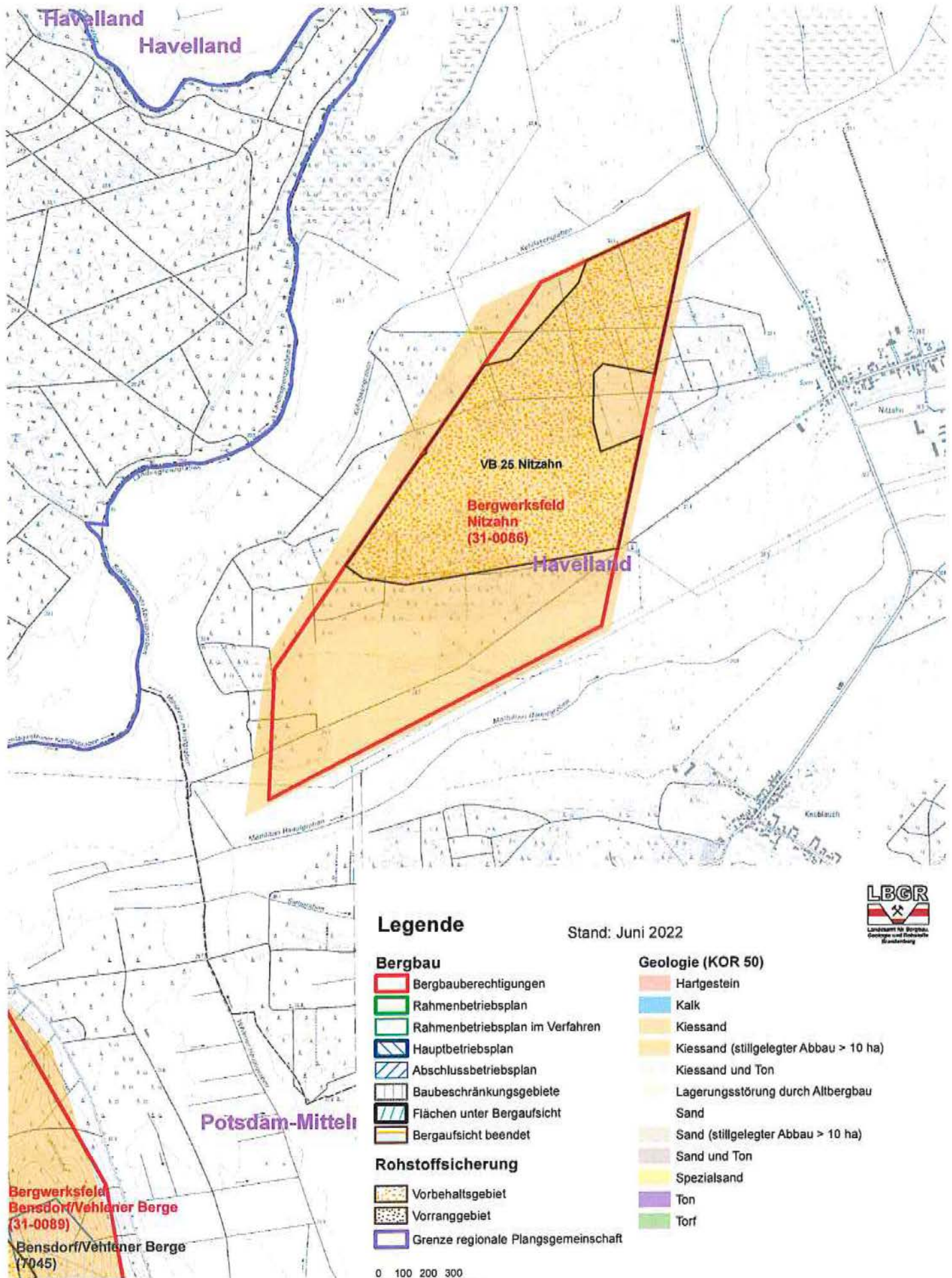
Übersichtskarte Regionalplan Havelland–Fläming (oberflächennahe Rohstoffe)



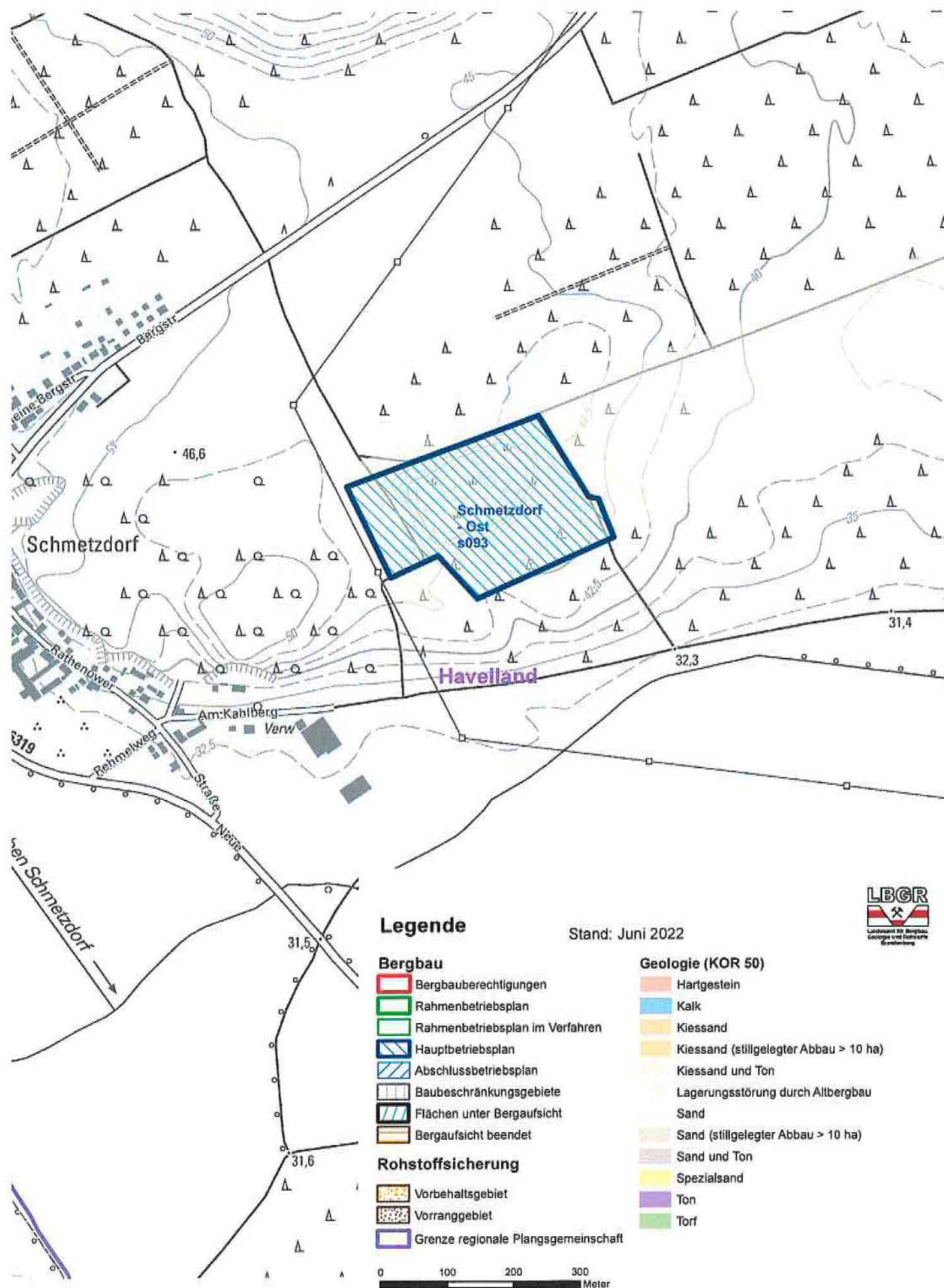
Übersichtskarte Regionalplan Havelland–Fläming (oberflächennahe Rohstoffe)



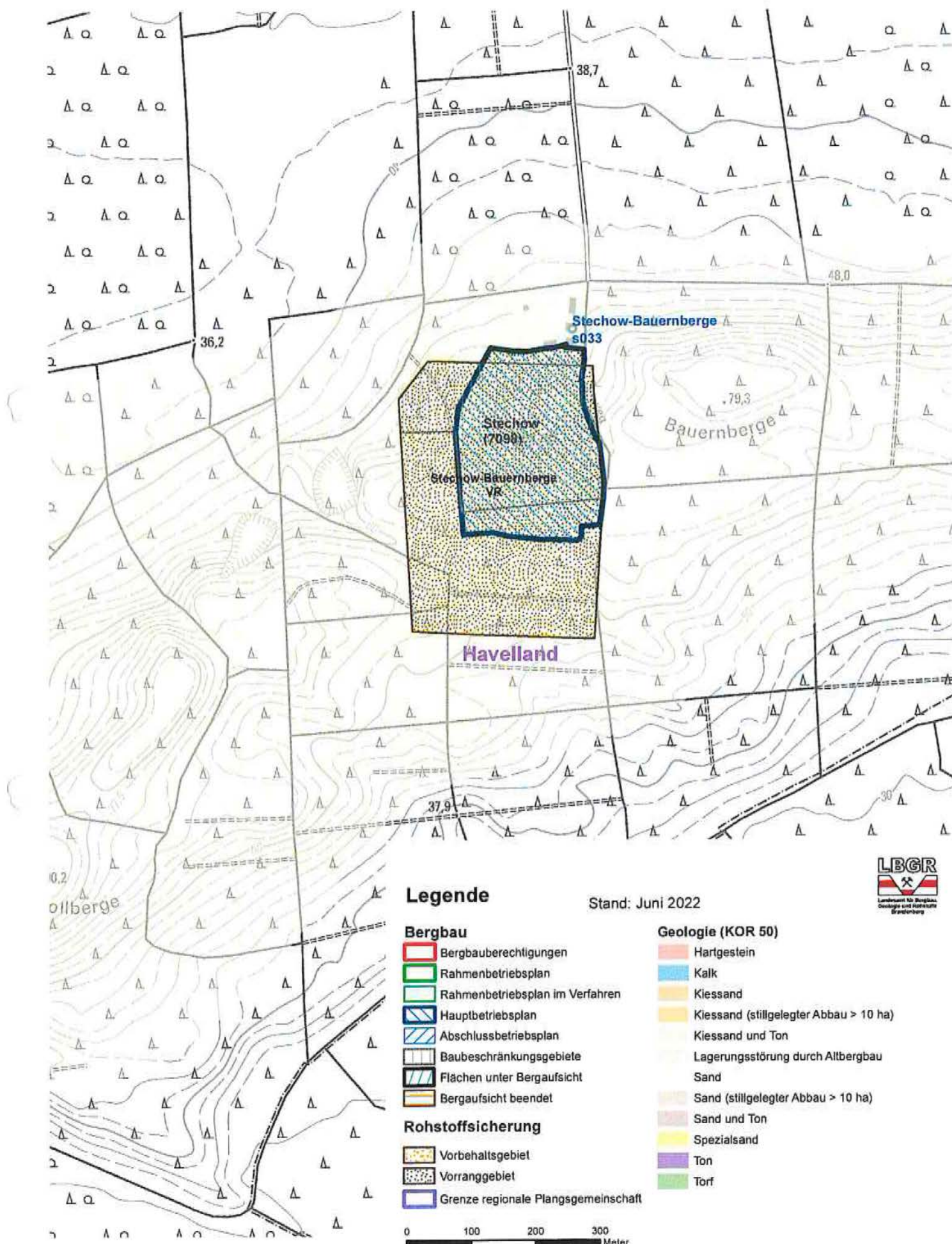
Übersichtskarte Regionalplan Havelland–Fläming (oberflächennahe Rohstoffe)



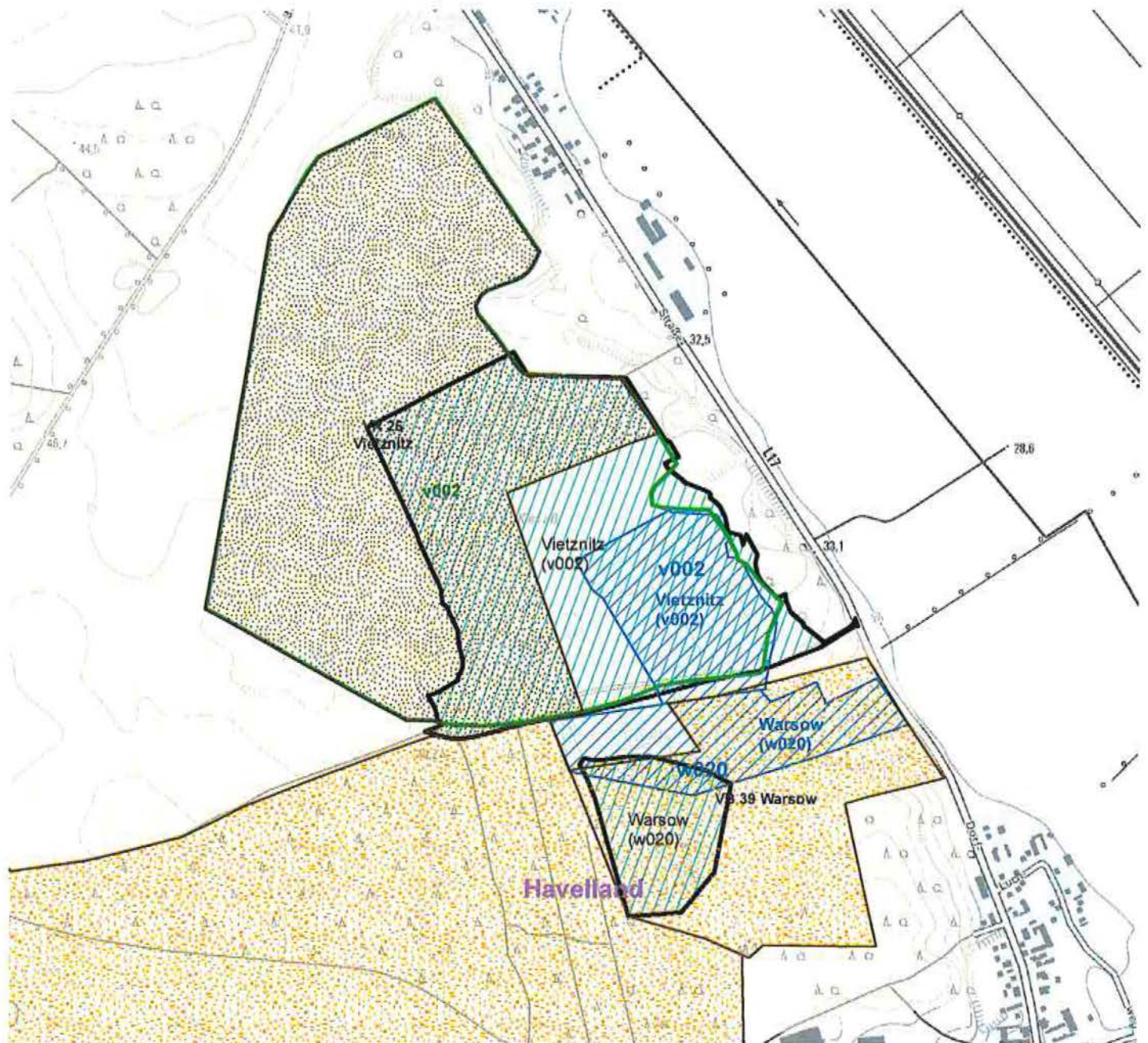
Übersichtskarte Regionalplan Havelland-Fläming (oberflächennahe Rohstoffe)



Übersichtskarte Regionalplan Havelland–Fläming (oberflächennahe Rohstoffe)



Übersichtskarte Regionalplan Havelland–Fläming (oberflächennahe Rohstoffe)



Legende

Stand: Juni 2022



Bergbau

- Bergbauberechtigungen
- Rahmenbetriebsplan
- Rahmenbetriebsplan im Verfahren
- Hauptbetriebsplan
- Abschlussbetriebsplan
- Baubeschränkungsgebiete
- Flächen unter Bergaufsicht
- Bergaufsicht beendet

Rohstoffsicherung

- Vorbehaltsgebiet
- Vorranggebiet
- Grenze regionale Plangsgemeinschaft

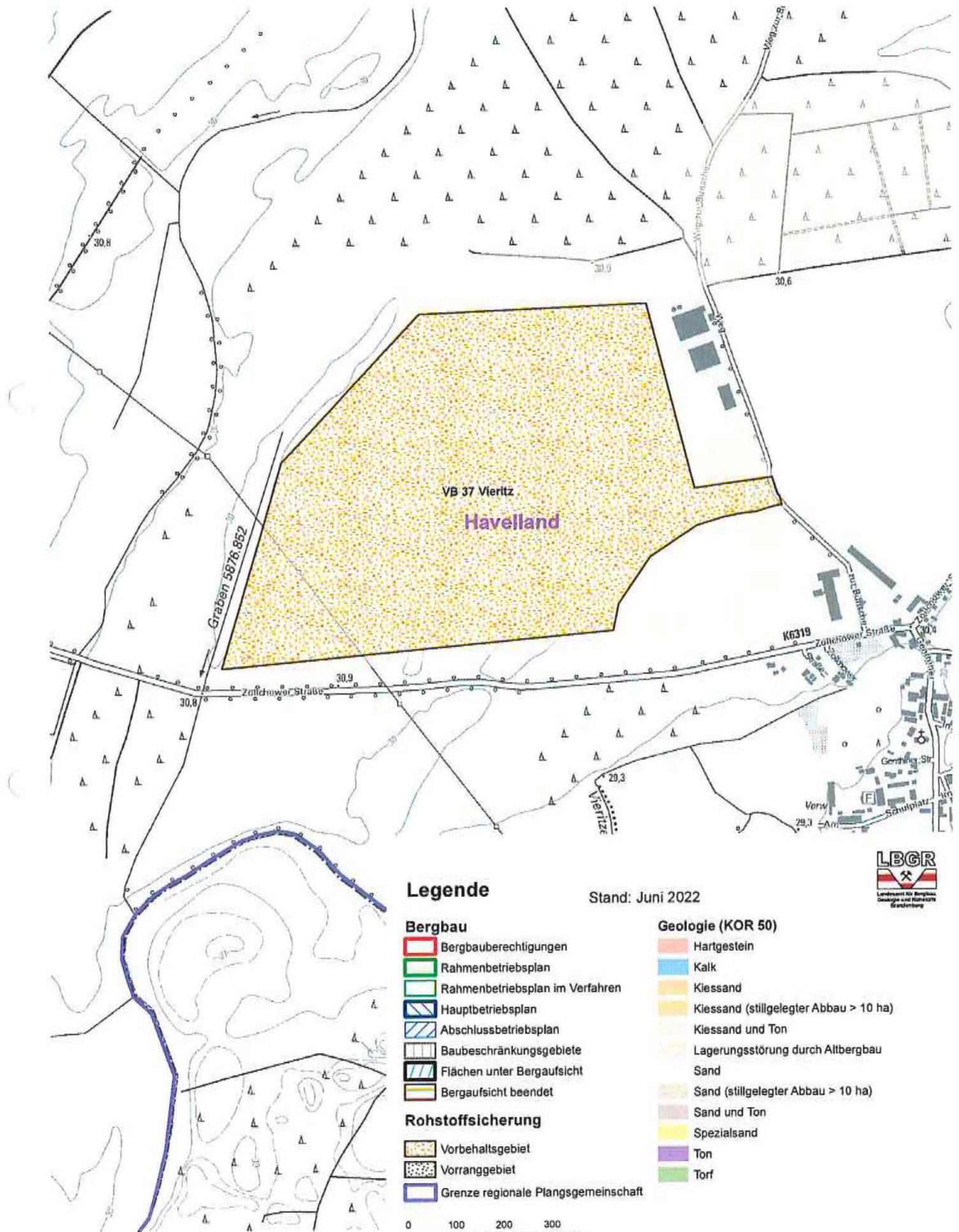
Geologie (KOR 50)

- Hartgestein
- Kalk
- Kiessand
- Kiessand (stillgelegter Abbau > 10 ha)
- Kiessand und Ton
- Lagerungsstörung durch Allbergbau
- Sand
- Sand (stillgelegter Abbau > 10 ha)
- Sand und Ton
- Spezialsand
- Ton
- Torf

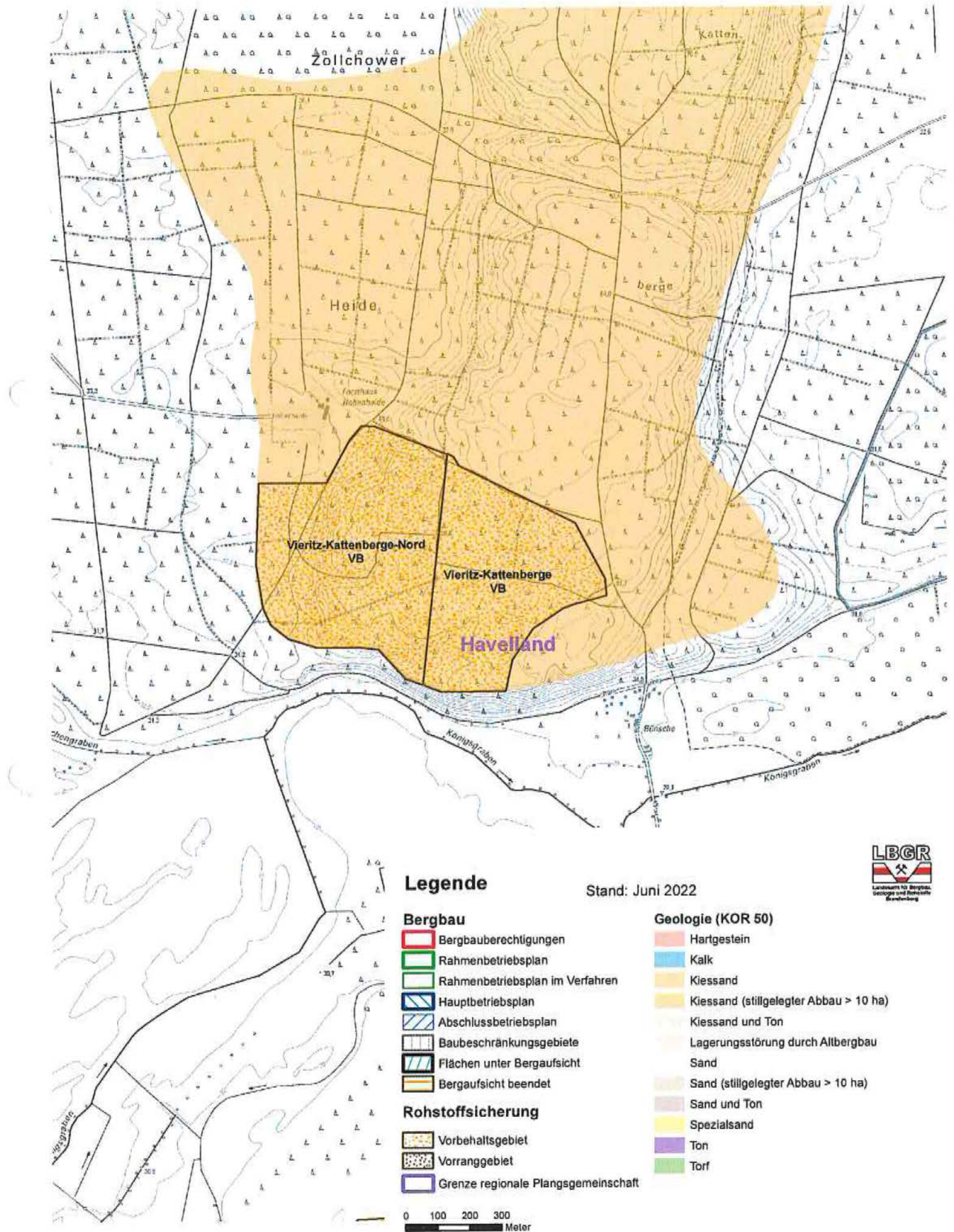
0 100 200 300
Meter

Geobasisdaten: © GeoBasis-DE/LGB

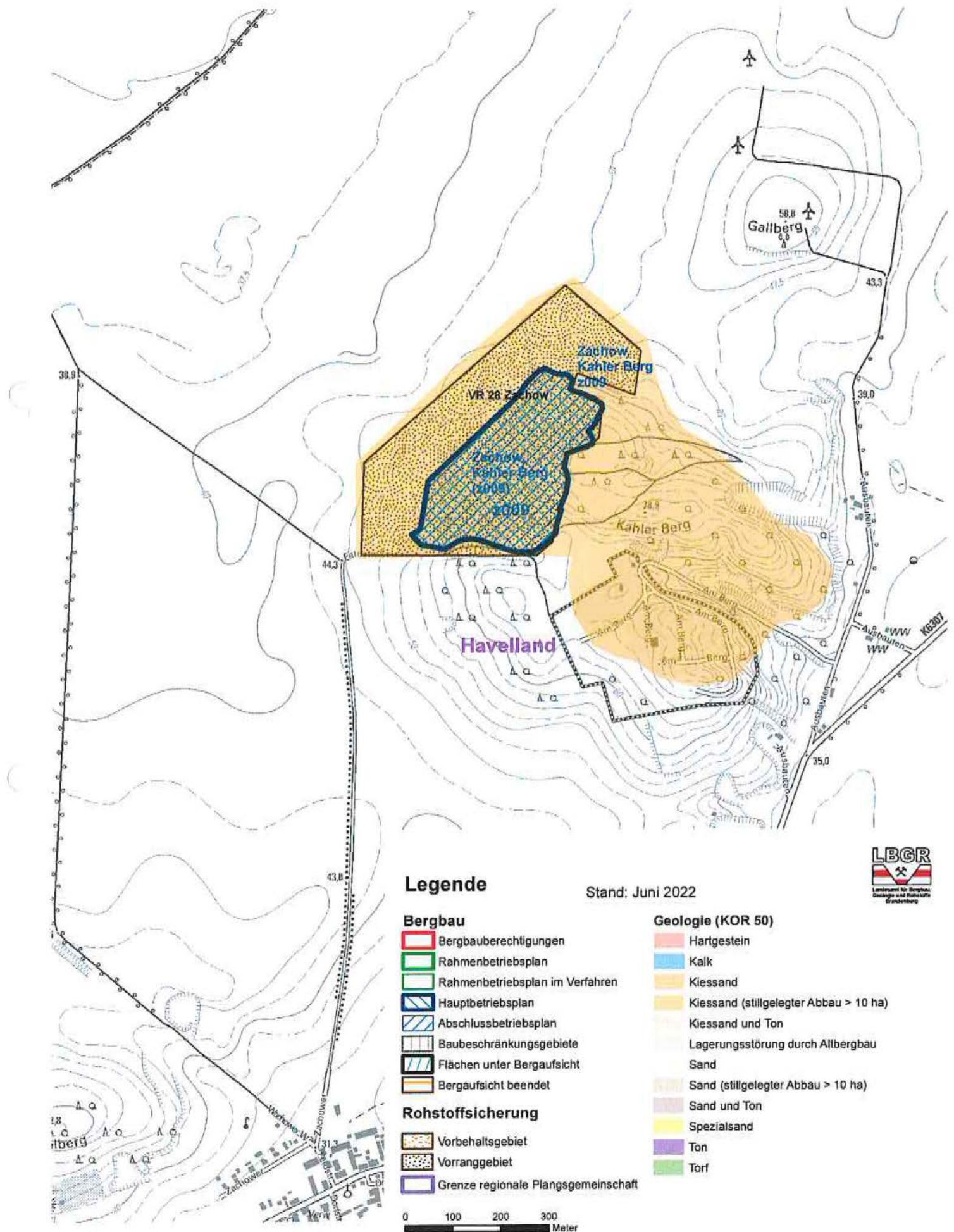
Übersichtskarte Regionalplan Havelland–Fläming (oberflächennahe Rohstoffe)



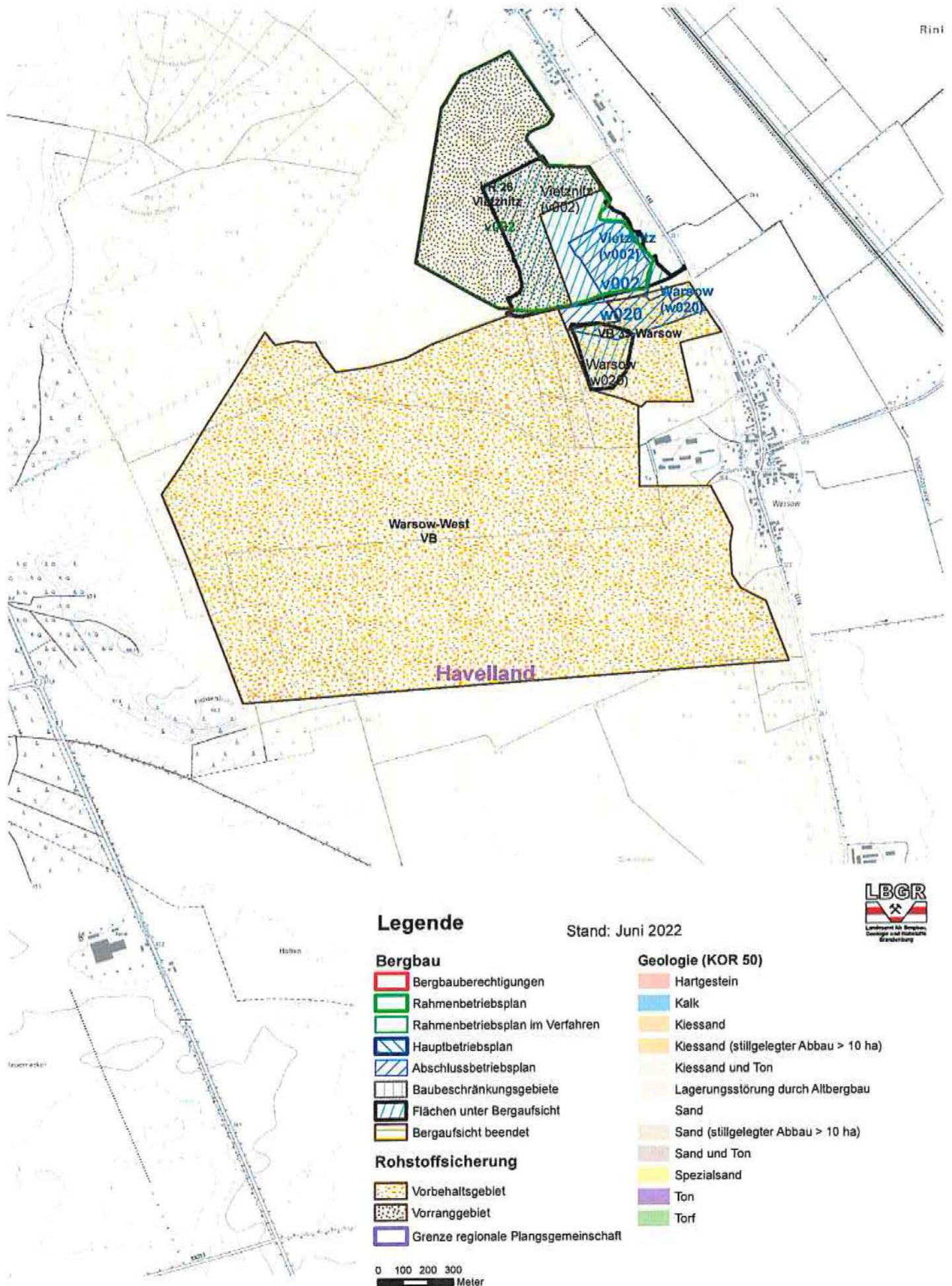
Übersichtskarte Regionalplan Havelland–Fläming (oberflächennahe Rohstoffe)



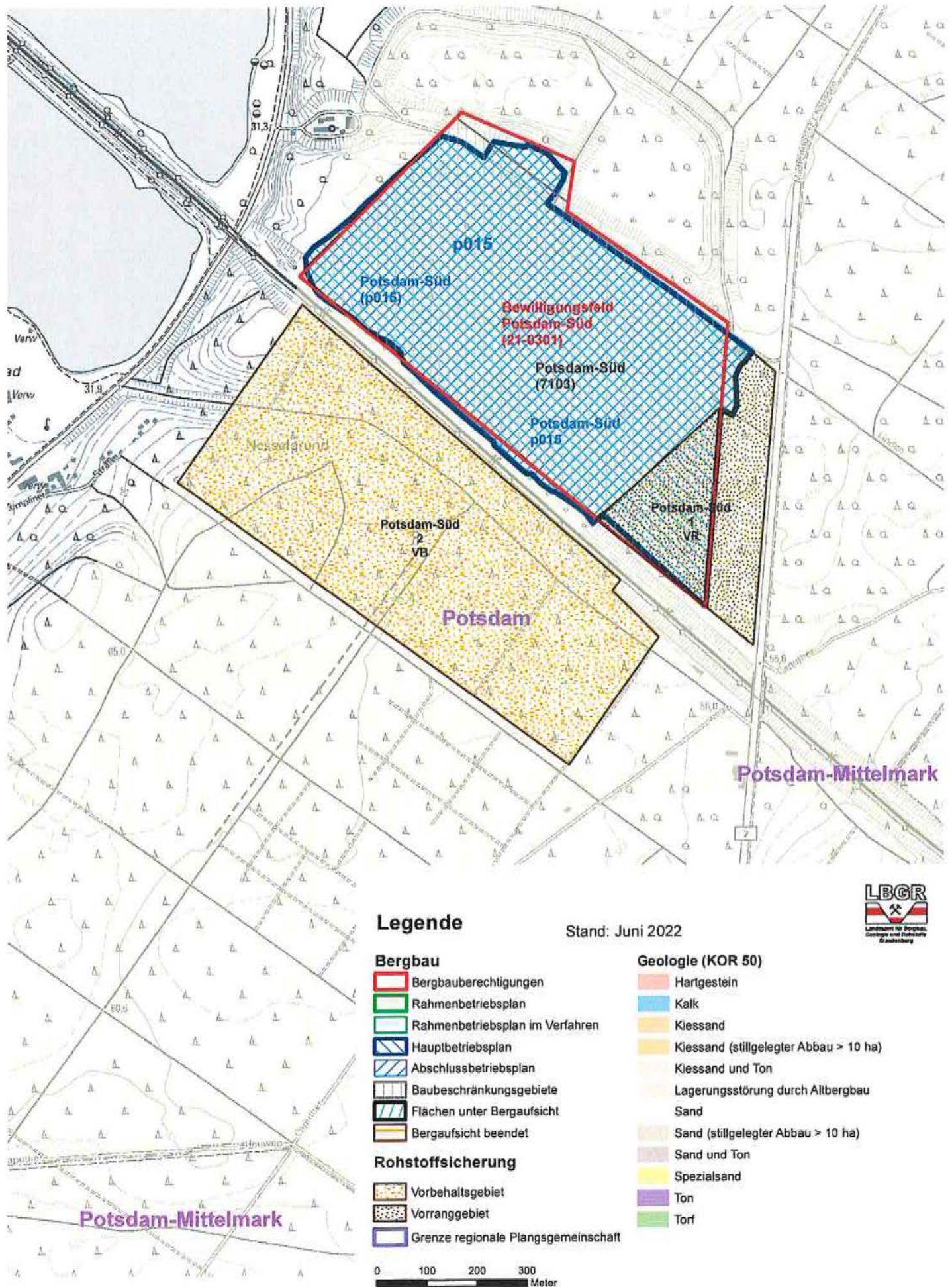
Übersichtskarte Regionalplan Havelland–Fläming (oberflächennahe Rohstoffe)



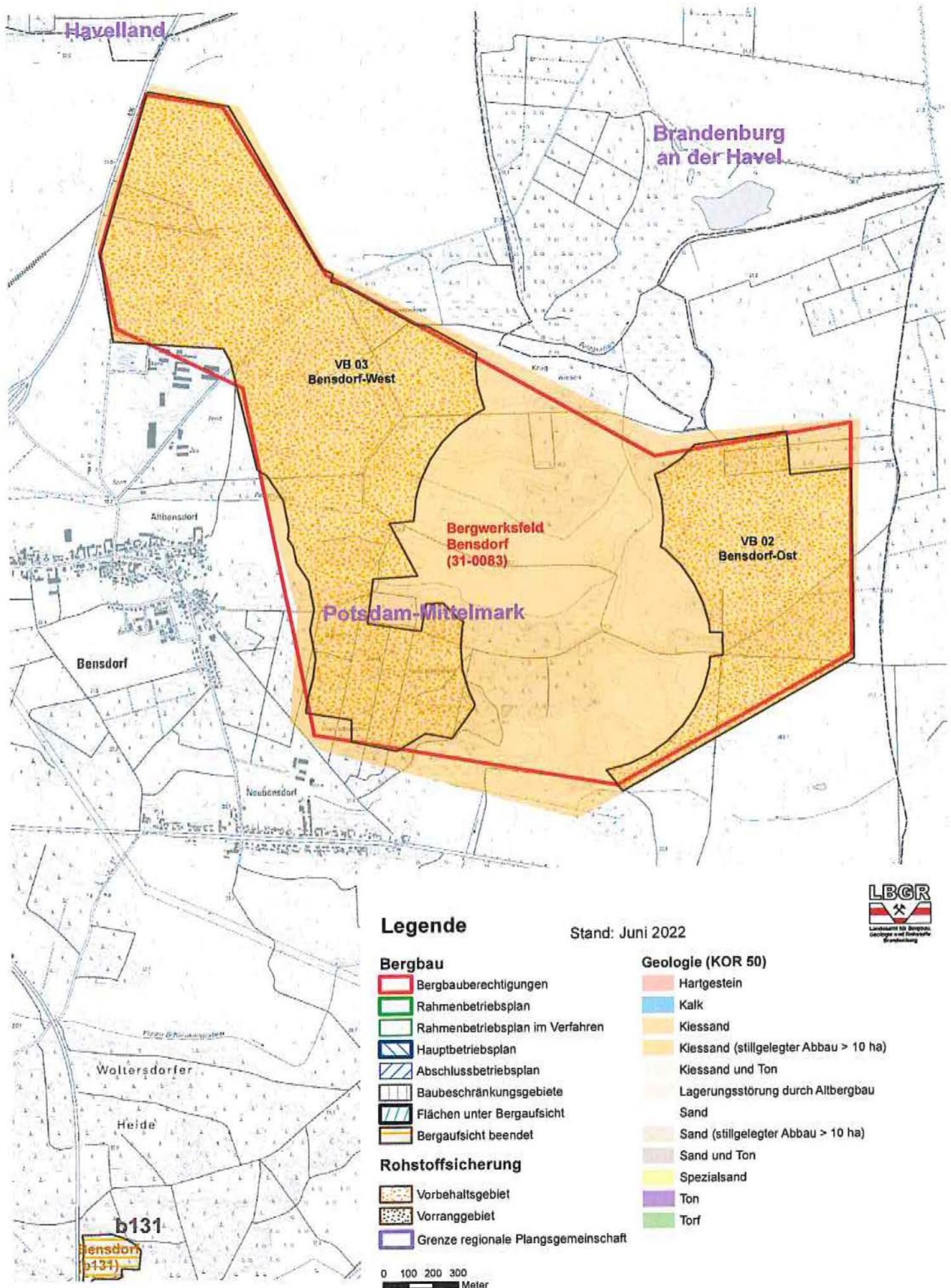
Übersichtskarte Regionalplan Havelland–Fläming (oberflächennahe Rohstoffe)



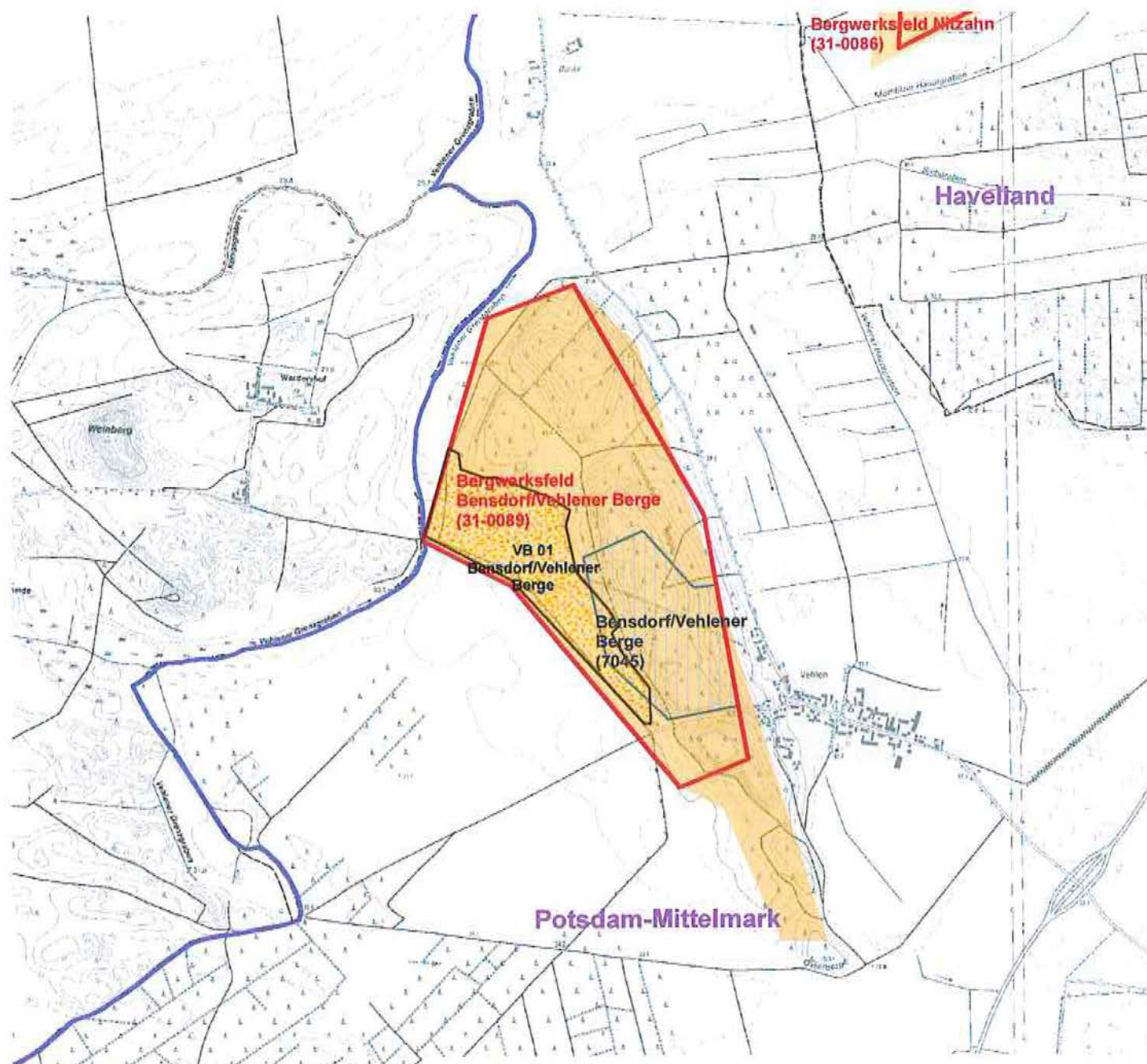
Übersichtskarte Regionalplan Havelland-Fläming (oberflächennahe Rohstoffe)



Übersichtskarte Regionalplan Havelland–Fläming (oberflächennahe Rohstoffe)



Übersichtskarte Regionalplan Havelland–Fläming (oberflächennahe Rohstoffe)



Legende

Stand: Juni 2022



Bergbau

- Bergbauberechtigungen
- Rahmenbetriebsplan
- Rahmenbetriebsplan im Verfahren
- Hauptbetriebsplan
- Abschlussbetriebsplan
- Baubeschränkungsgebiete
- Flächen unter Bergaufsicht
- Bergaufsicht beendet

Rohstoffsicherung

- Vorbehaltsgebiet
- Vorranggebiet
- Grenze regionale Plangsgemeinschaft

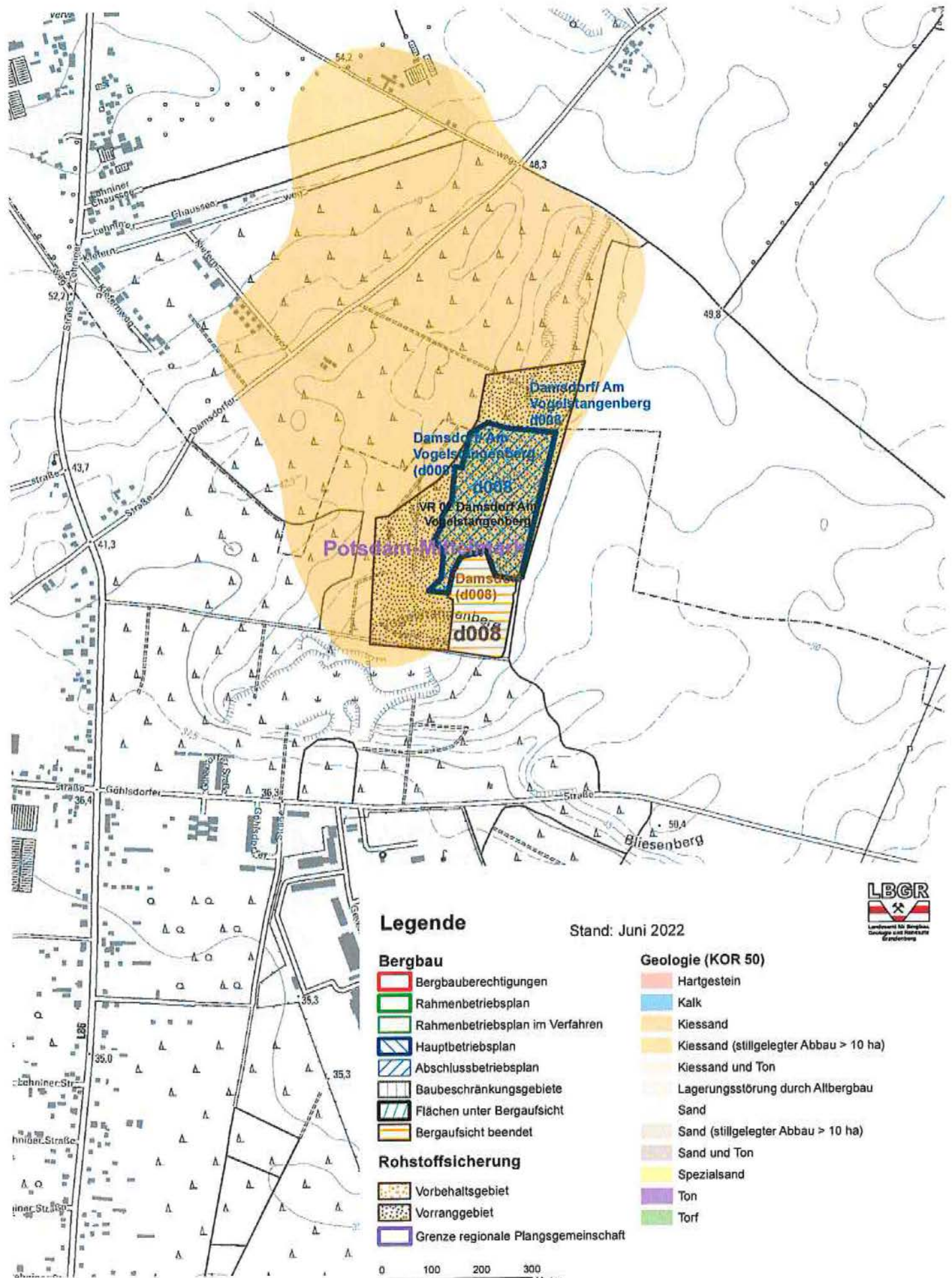
Geologie (KOR 50)

- Hartgestein
- Kalk
- Kiessand
- Kiessand (stillgelegter Abbau > 10 ha)
- Kiessand und Ton
- Lagerungsstörung durch Altbergbau
- Sand
- Sand (stillgelegter Abbau > 10 ha)
- Sand und Ton
- Spezialsand
- Ton
- Torf

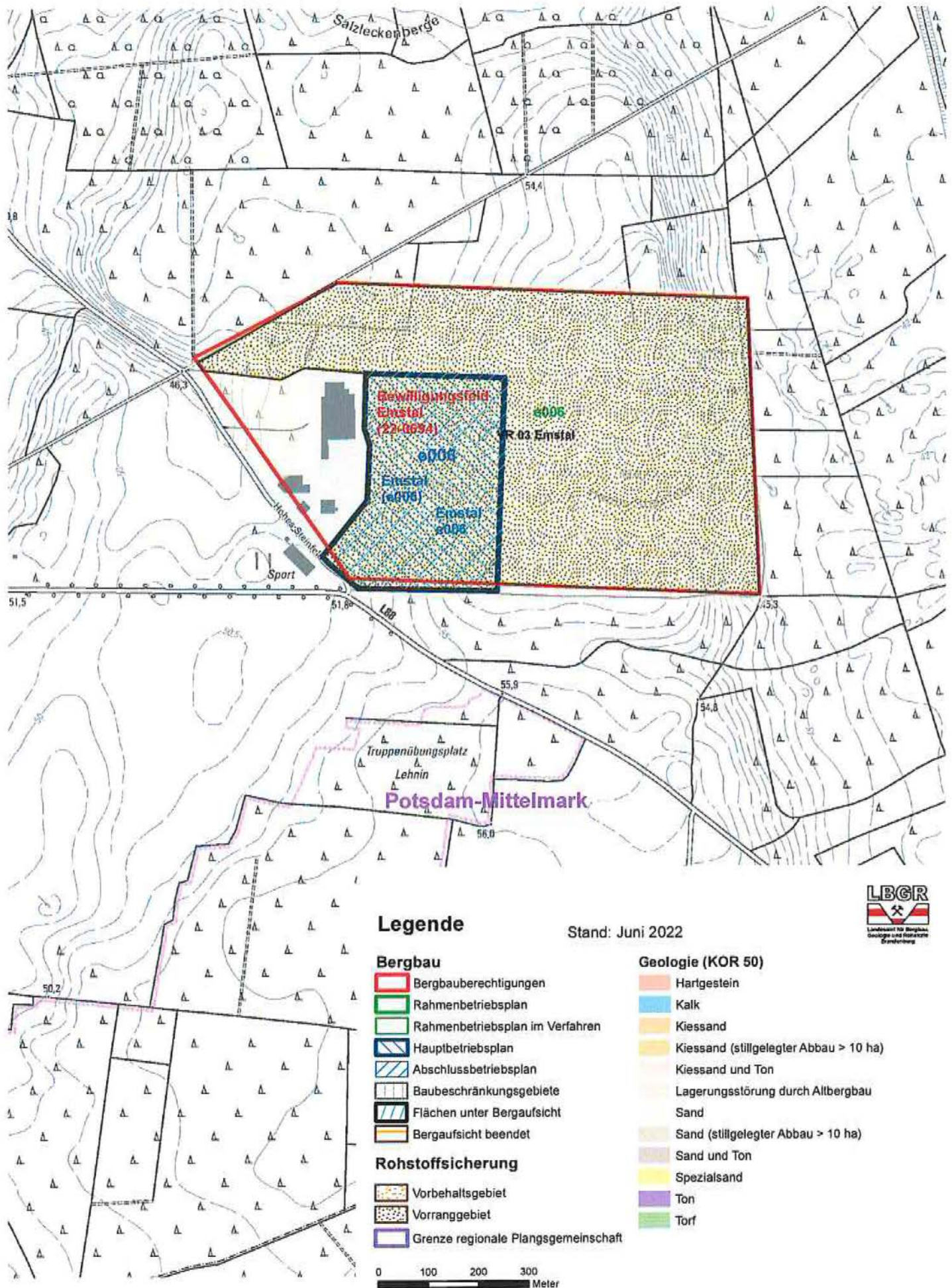
0 100 200 300
Meter

Geobasisdaten: © GeoBasis-DE/LGB

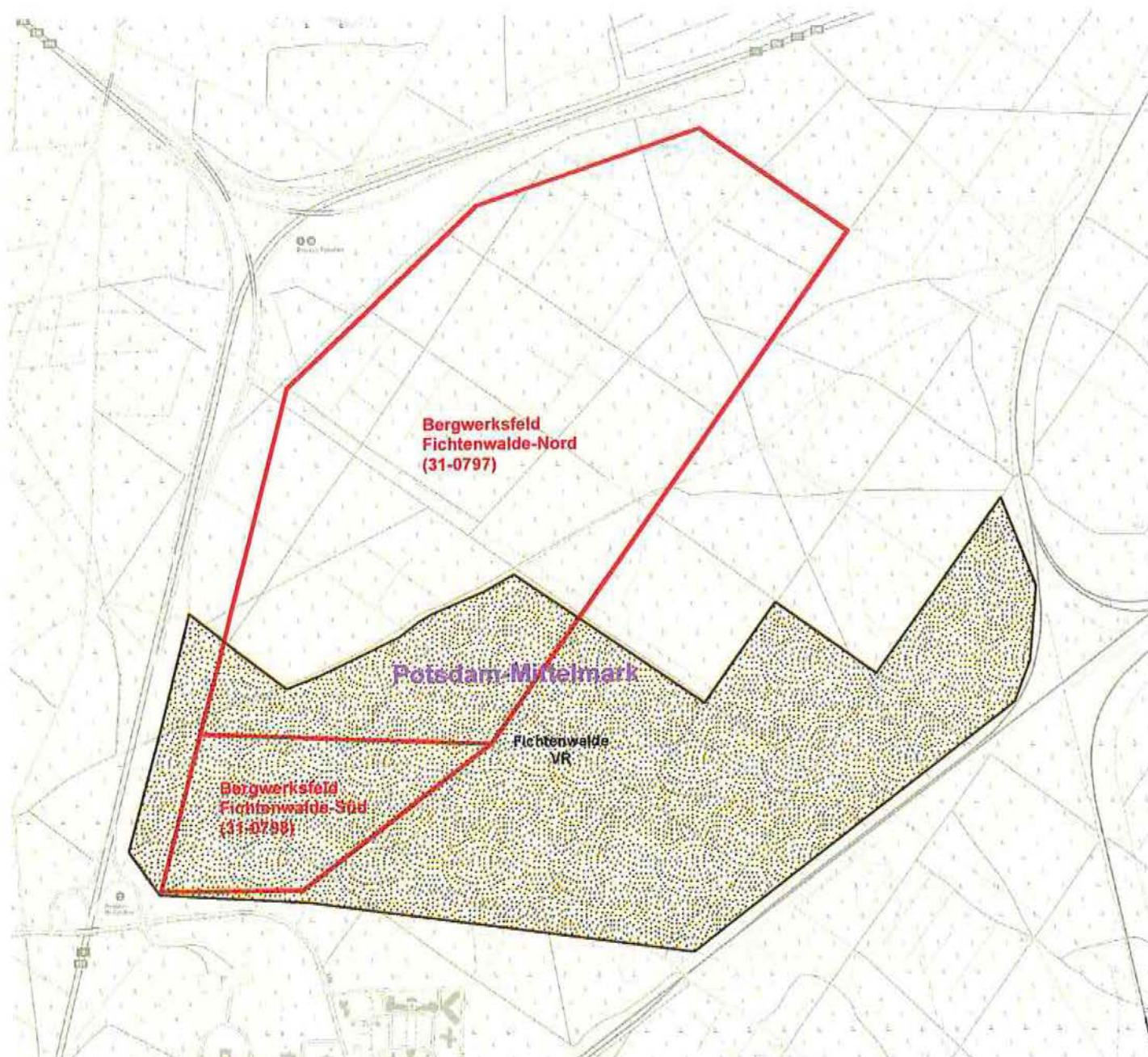
Übersichtskarte Regionalplan Havelland–Fläming (oberflächennahe Rohstoffe)



Übersichtskarte Regionalplan Havelland–Fläming (oberflächennahe Rohstoffe)



Übersichtskarte Regionalplan Havelland–Fläming (oberflächennahe Rohstoffe)



Legende

Stand: Juni 2022



Bergbau

- Bergbauberechtigungen
- Rahmenbetriebsplan
- Rahmenbetriebsplan im Verfahren
- Hauptbetriebsplan
- Abschlussbetriebsplan
- Baubeschränkungsgebiete
- Flächen unter Bergaufsicht
- Bergaufsicht beendet

Rohstoffsicherung

- Vorbehaltsgebiet
- Vorranggebiet
- Grenze regionale Plangsgemeinschaft

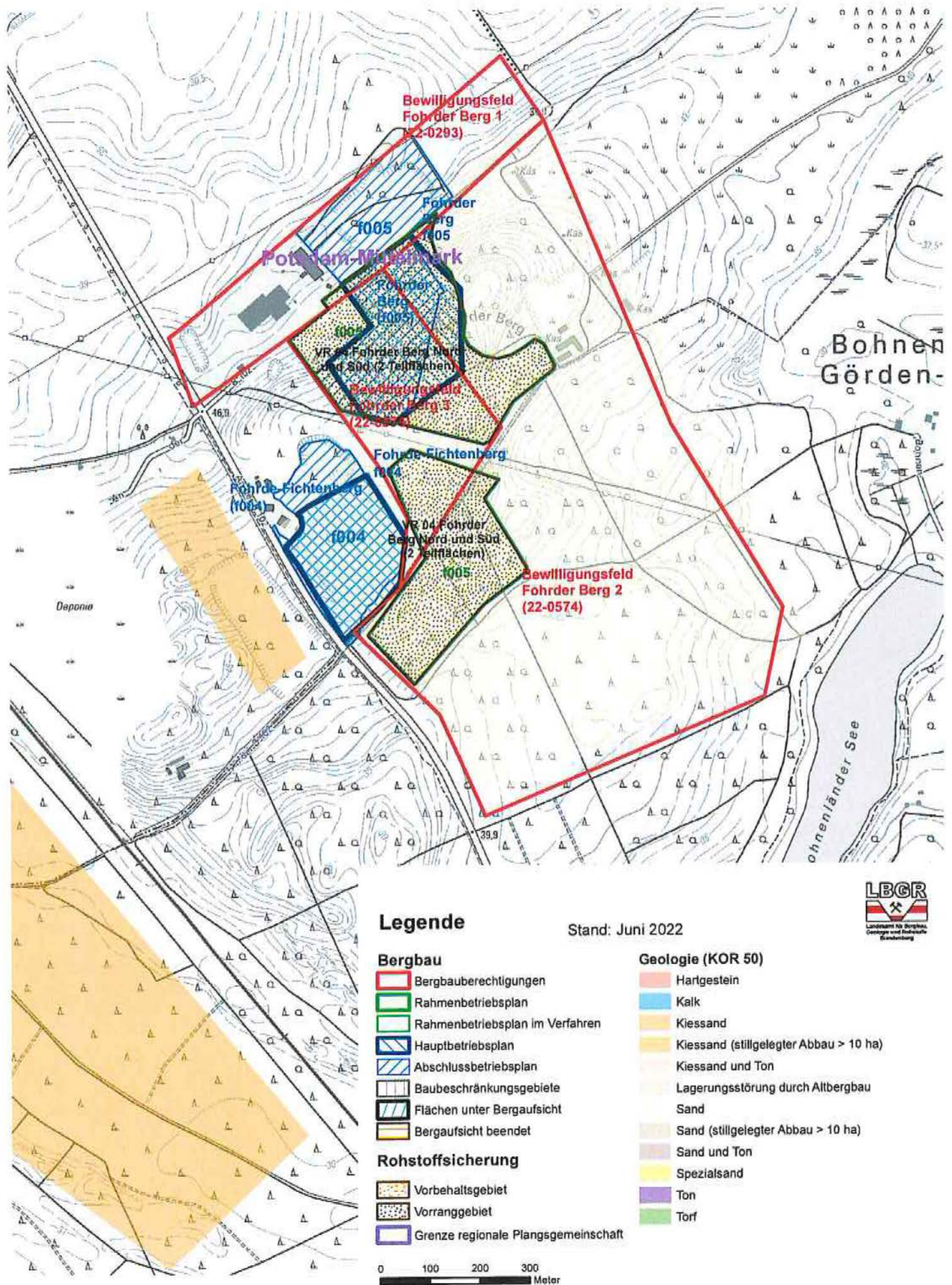
Geologie (KOR 50)

- Hartgestein
- Kalk
- Kiessand
- Kiessand (stillgelegter Abbau > 10 ha)
- Kiessand und Ton
- Lagerungsstörung durch Altbergbau
- Sand
- Sand (stillgelegter Abbau > 10 ha)
- Sand und Ton
- Spezialsand
- Ton
- Torf

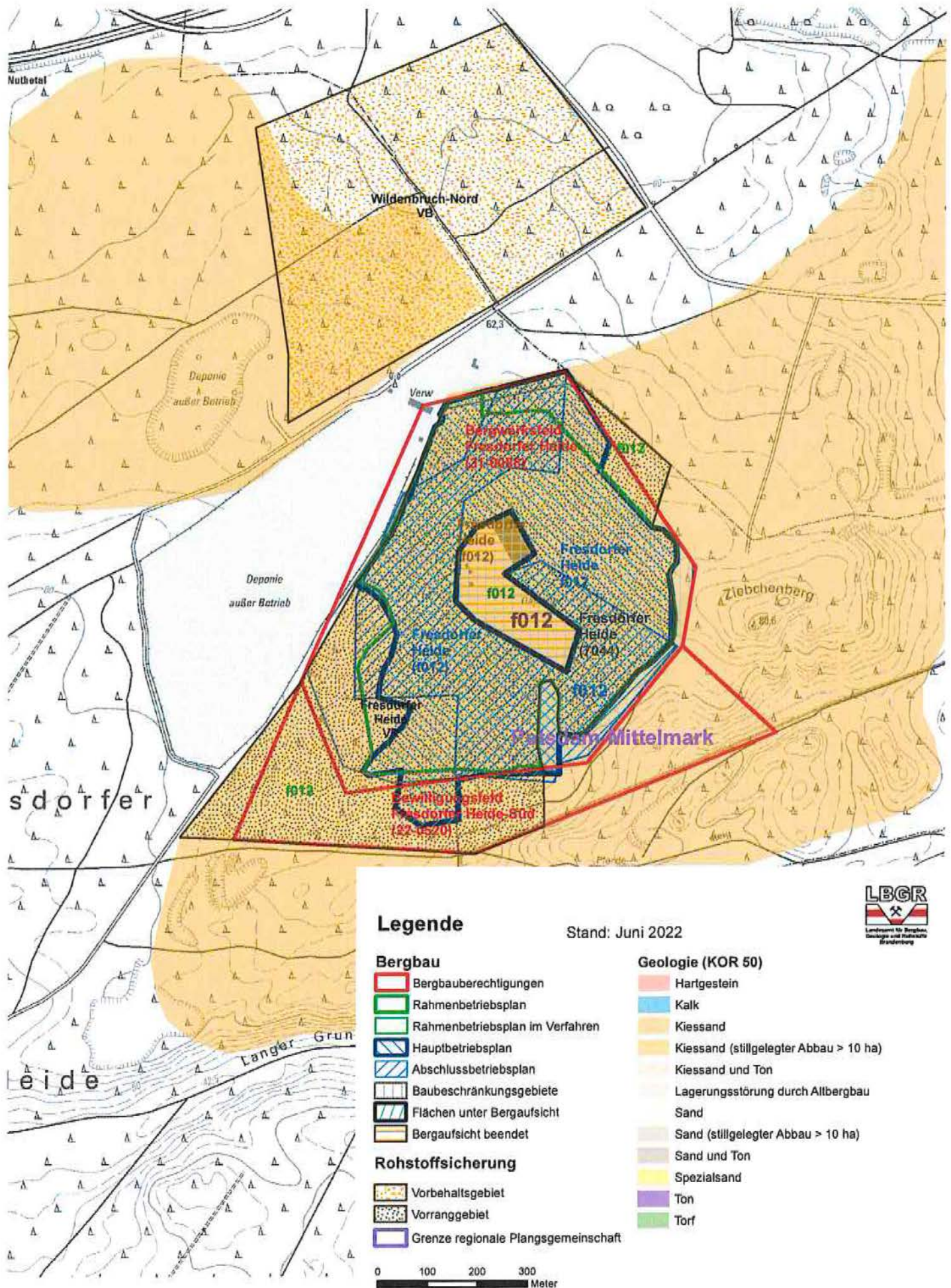
0 100 200 300
Meter

Geobasisdaten: © GeoBasis-DE/LGB

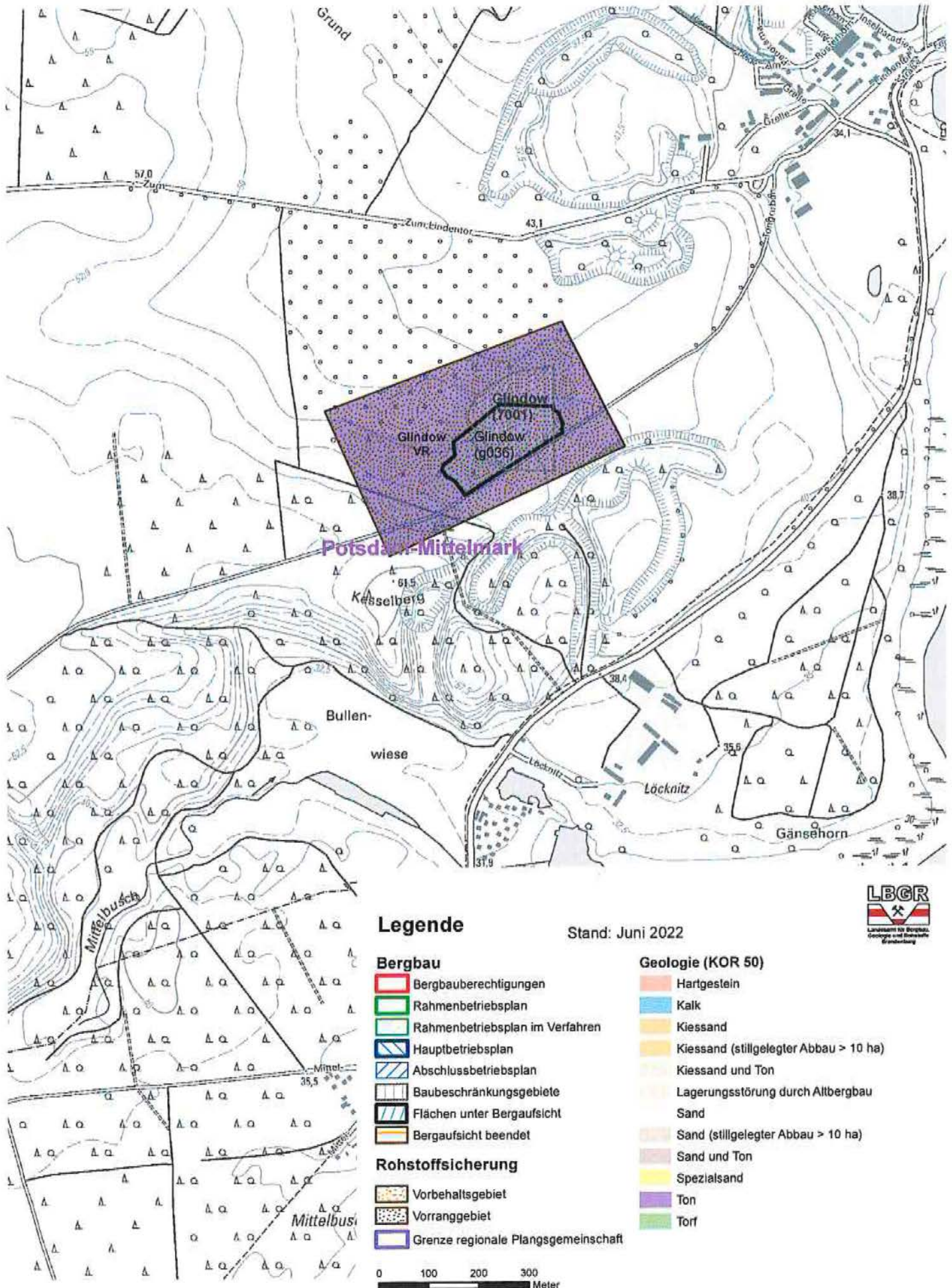
Übersichtskarte Regionalplan Havelland-Fläming (oberflächennahe Rohstoffe)



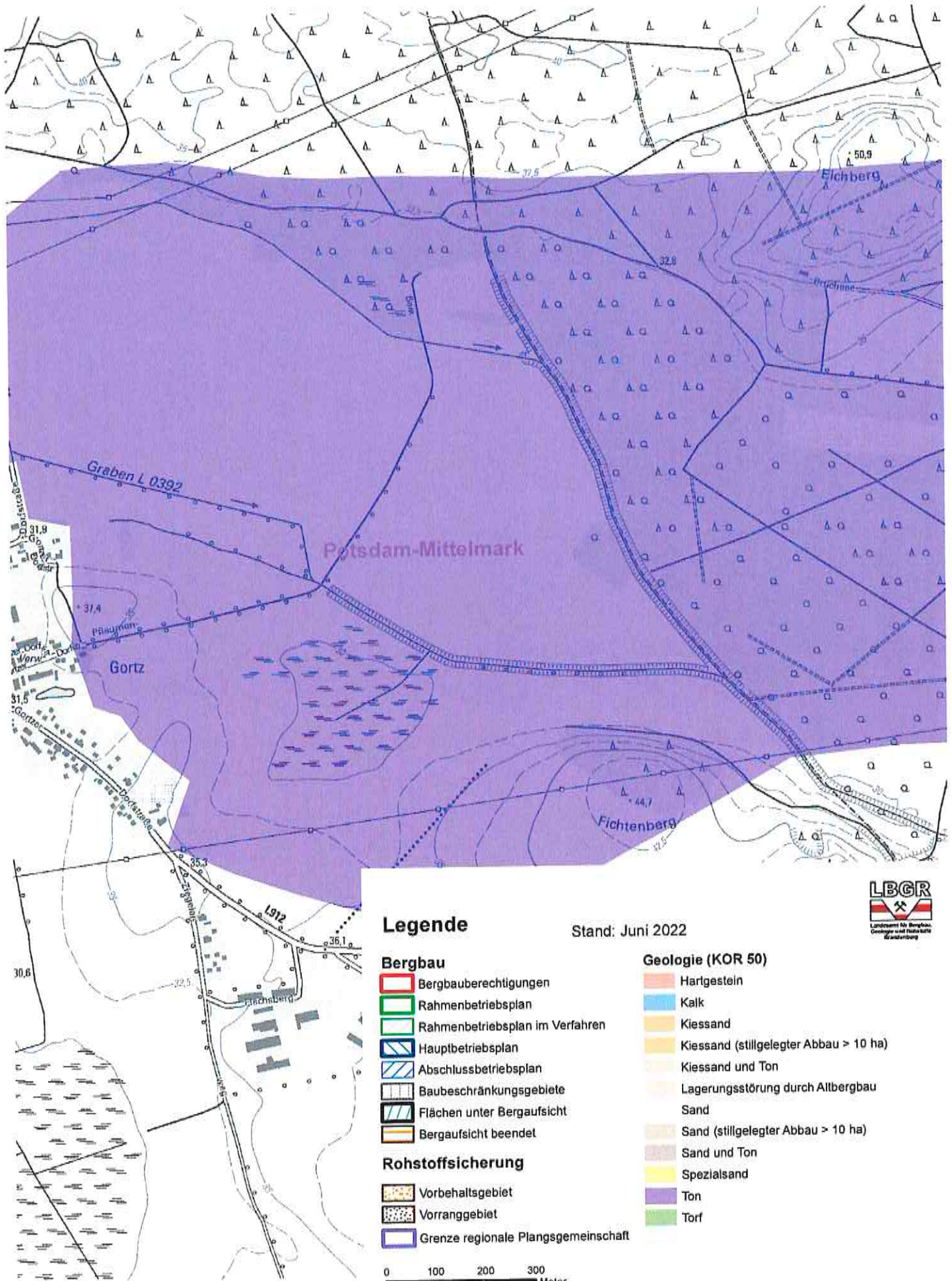
Übersichtskarte Regionalplan Havelland–Fläming (oberflächennahe Rohstoffe)



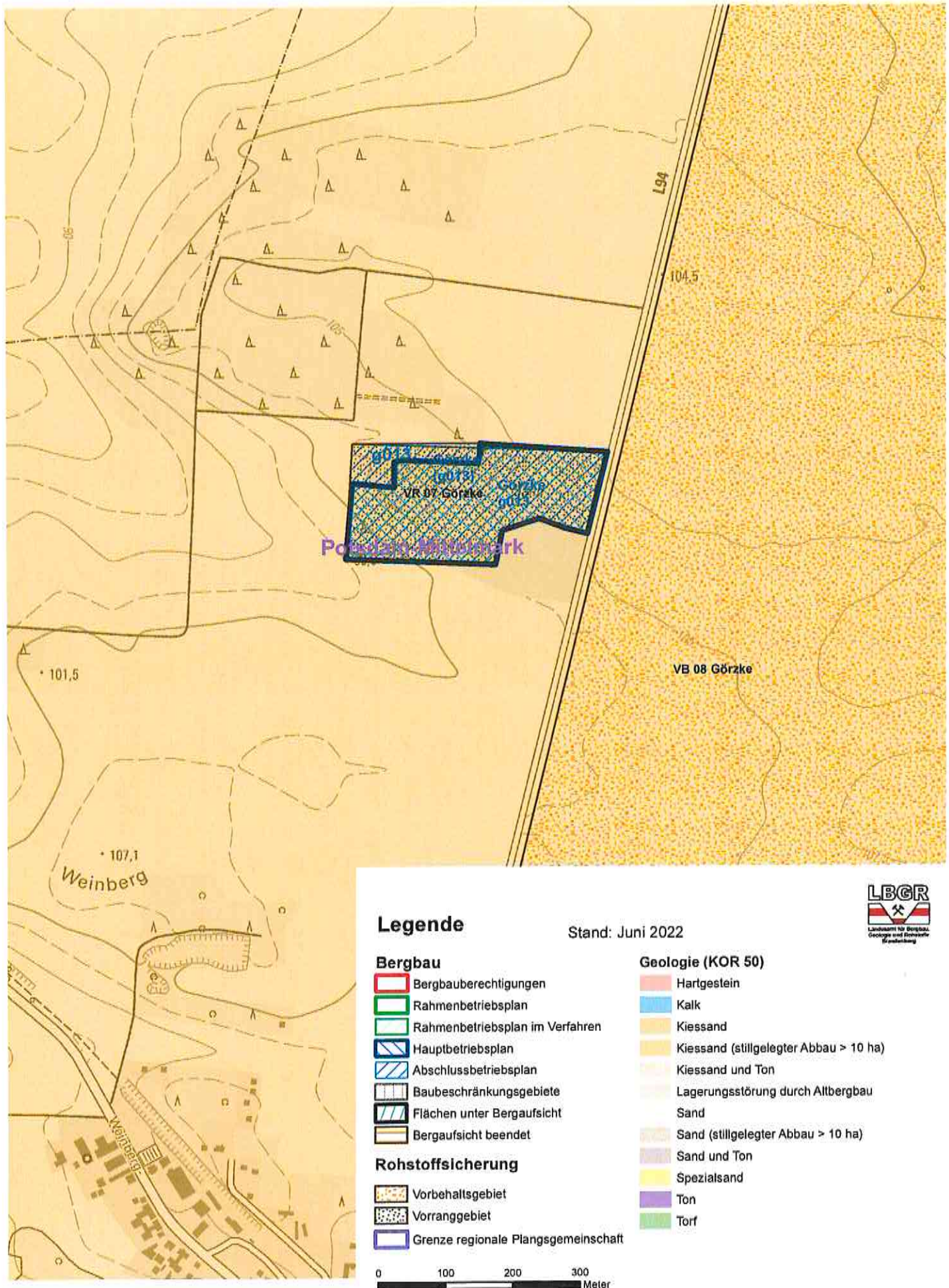
Übersichtskarte Regionalplan Havelland–Fläming (oberflächennahe Rohstoffe)



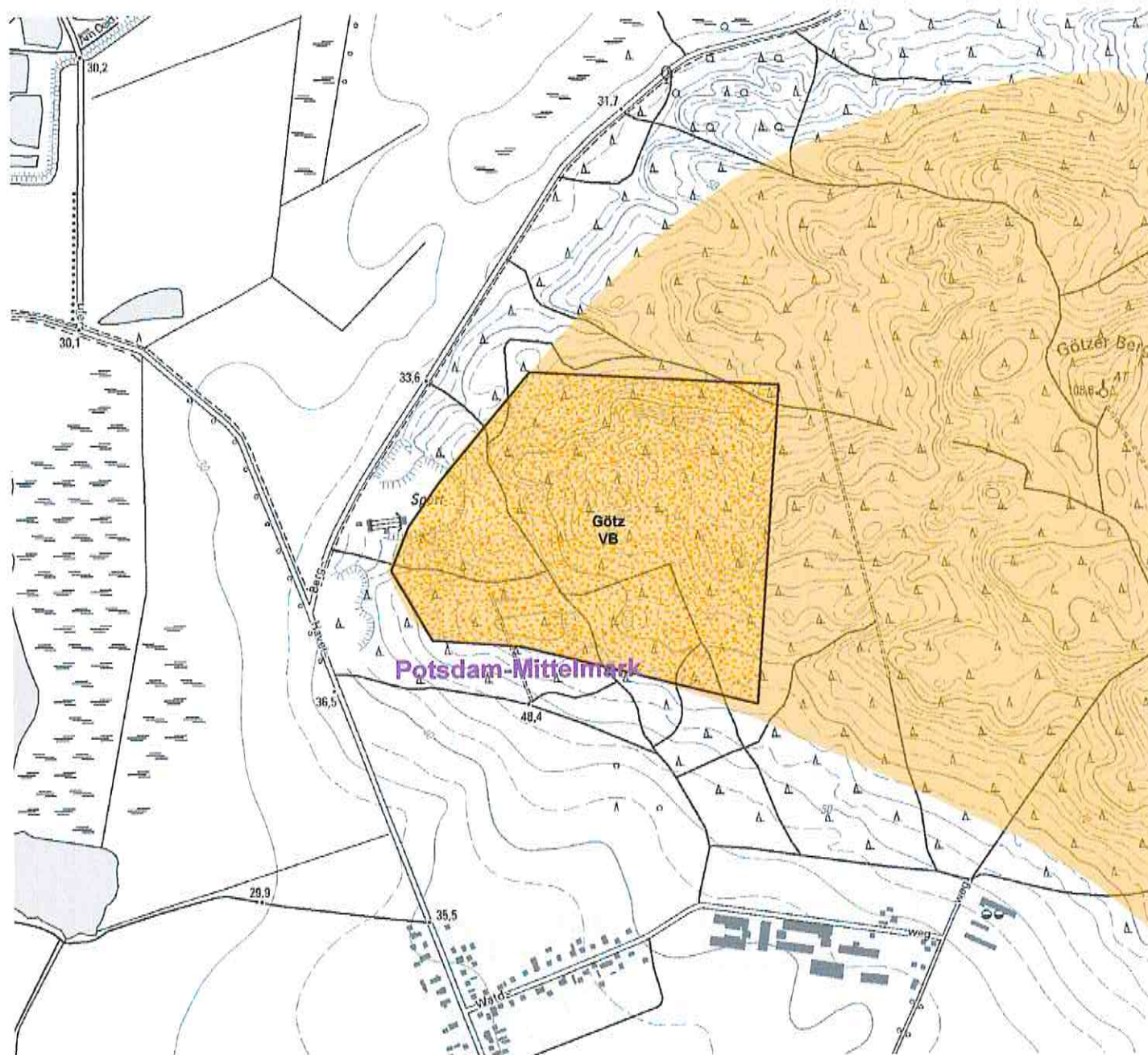
Übersichtskarte Regionalplan Havelland–Fläming (oberflächennahe Rohstoffe)



Übersichtskarte Regionalplan Havelland–Fläming (oberflächennahe Rohstoffe)



Übersichtskarte Regionalplan Havelland-Fläming (oberflächennahe Rohstoffe)



Legende

Stand: Juni 2022



Bergbau

- Bergbauberechtigungen
- Rahmenbetriebsplan
- Rahmenbetriebsplan im Verfahren
- Hauptbetriebsplan
- Abschlussbetriebsplan
- Baubeschränkungsgebiete
- Flächen unter Bergaufsicht
- Bergaufsicht beendet

Rohstoffsicherung

- Vorbehaltsgebiet
- Vorranggebiet
- Grenze regionale Plangsgemeinschaft

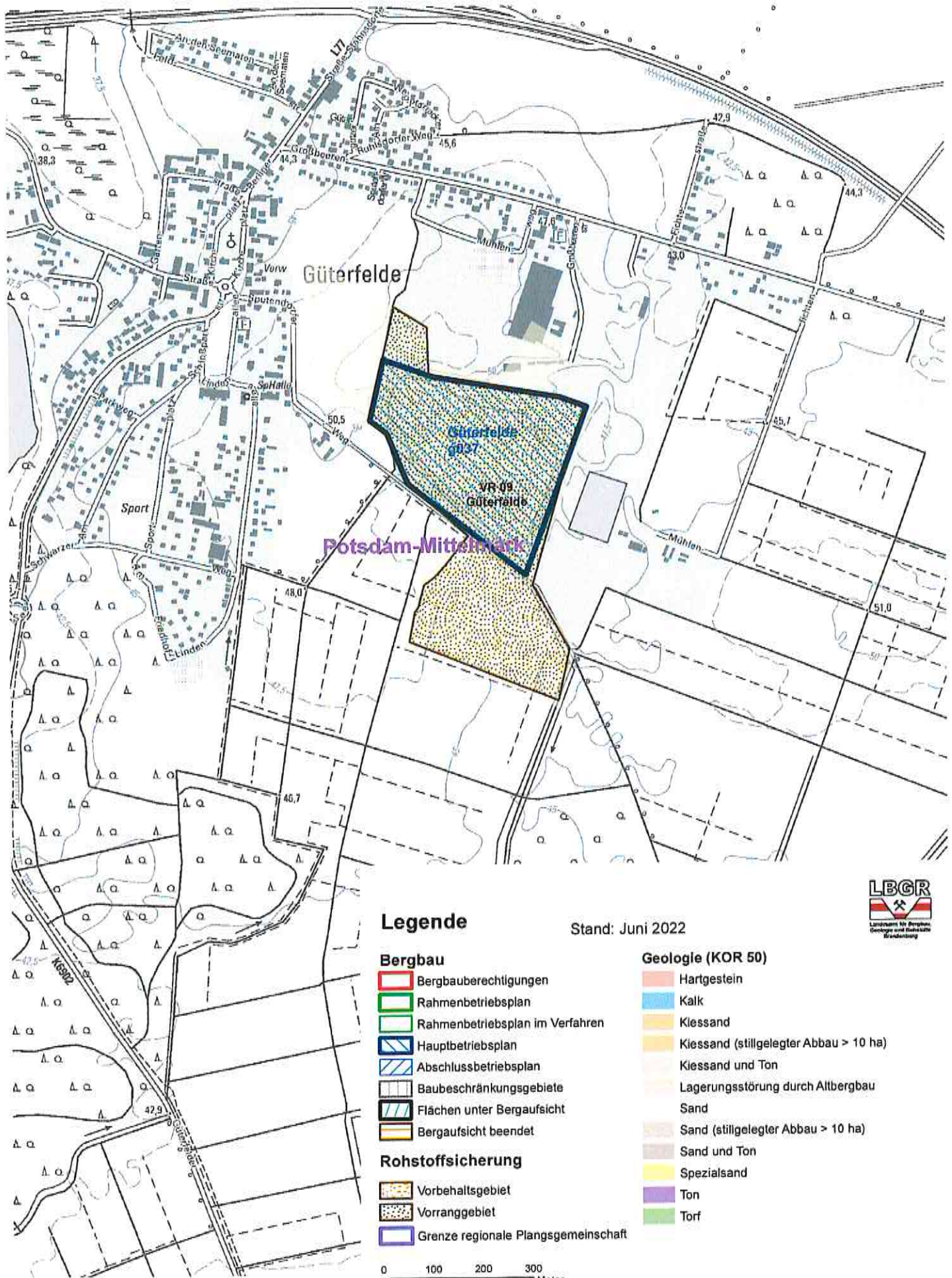
Geologie (KOR 50)

- Hartgestein
- Kalk
- Kiessand
- Kiessand (stillgelegter Abbau > 10 ha)
- Kiessand und Ton
- Lagerungsstörung durch Altbergbau
- Sand (stillgelegter Abbau > 10 ha)
- Sand und Ton
- Spezialsand
- Ton
- Torf

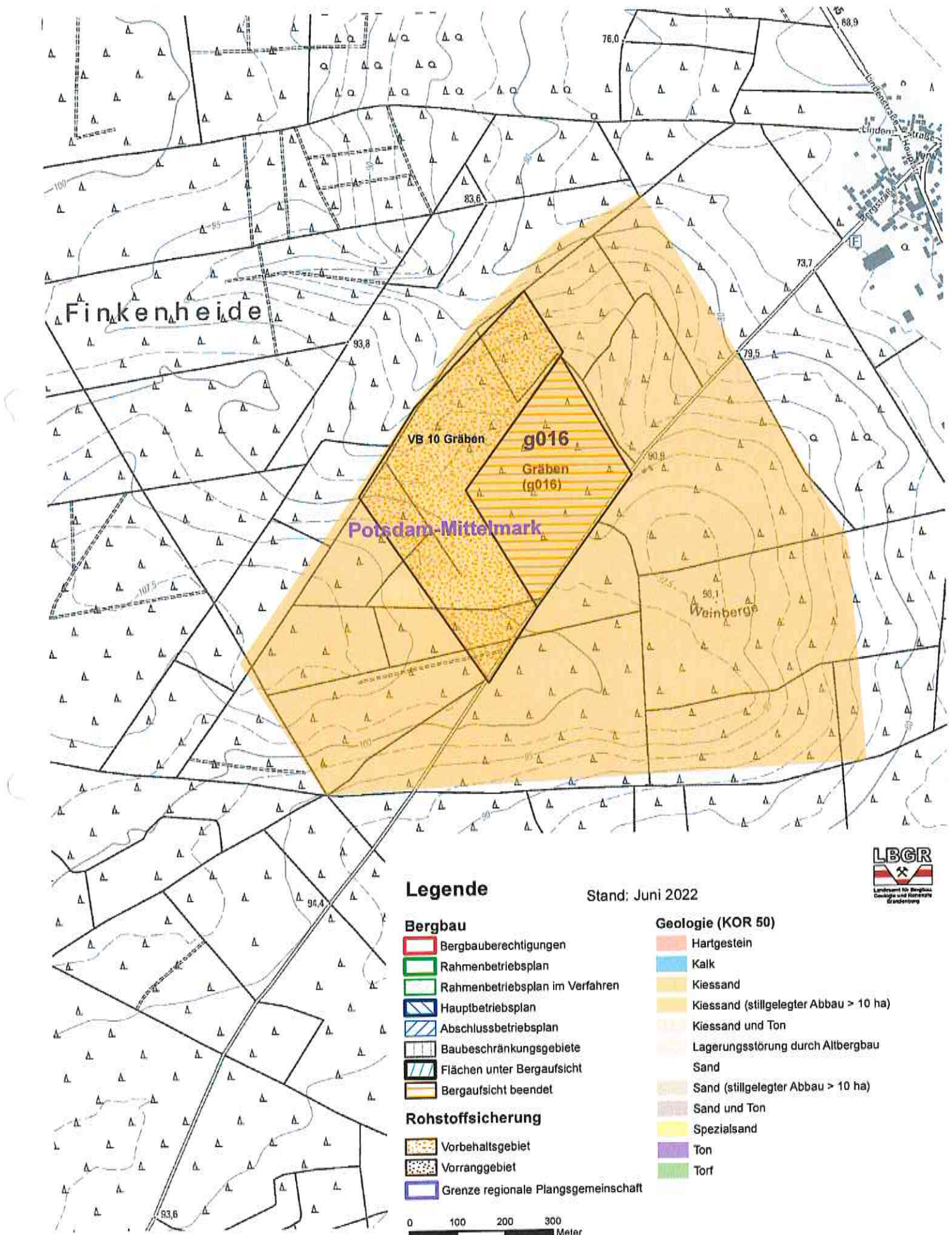
0 100 200 300 Meter

Geobasisdaten: © GeoBasis-DE/LGB

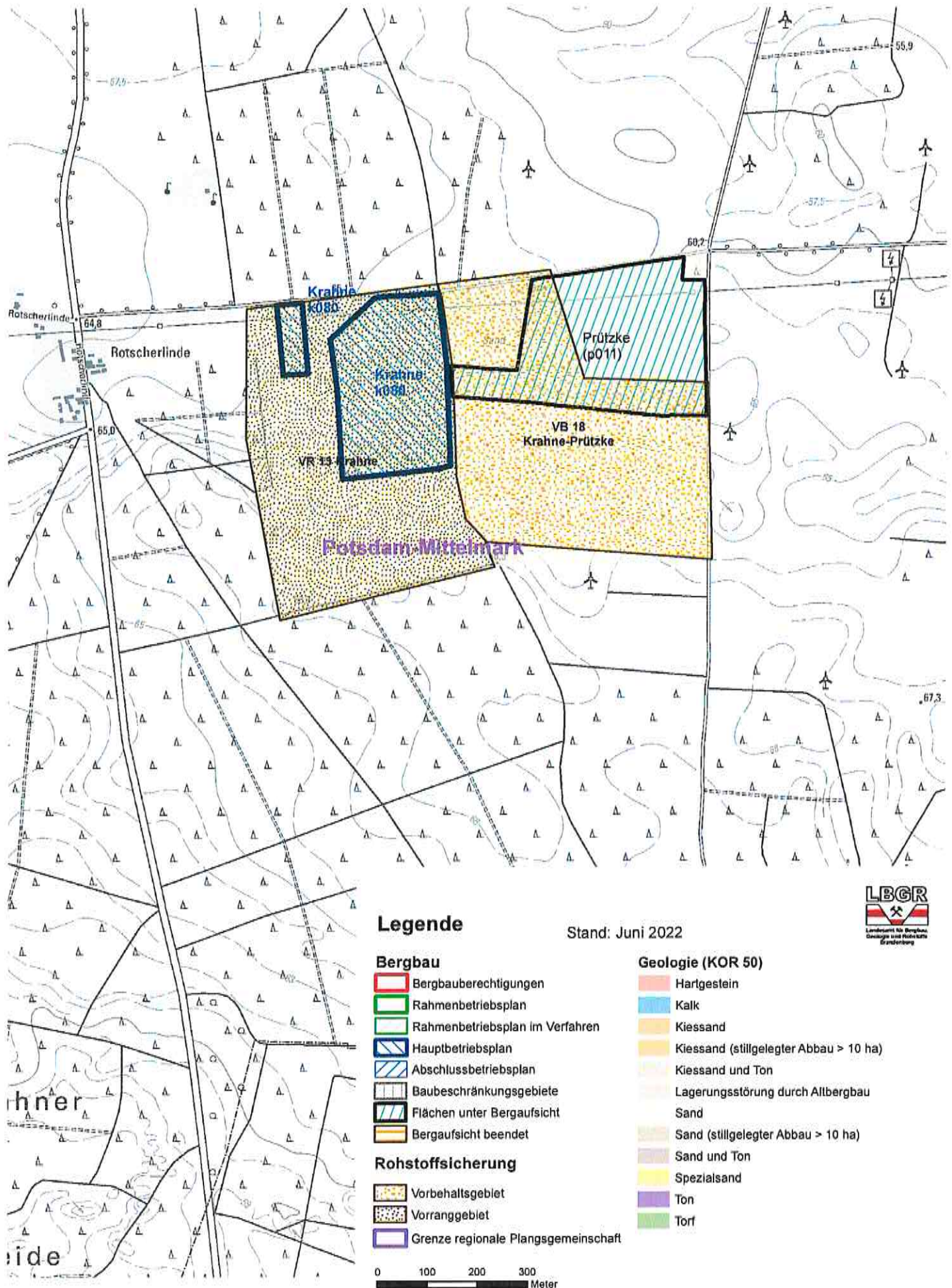
Übersichtskarte Regionalplan Havelland–Fläming (oberflächennahe Rohstoffe)



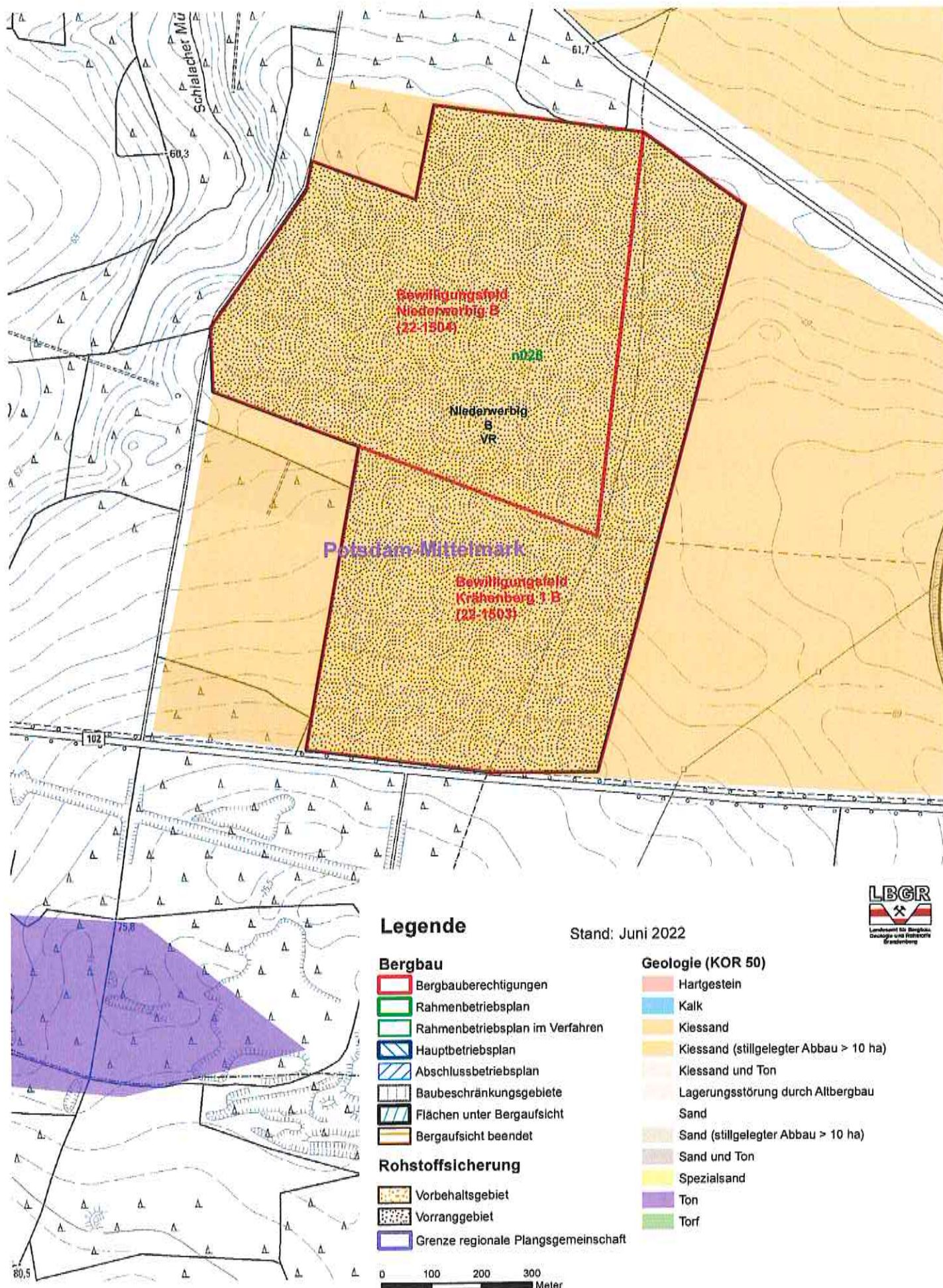
Übersichtskarte Regionalplan Havelland–Fläming (oberflächennahe Rohstoffe)



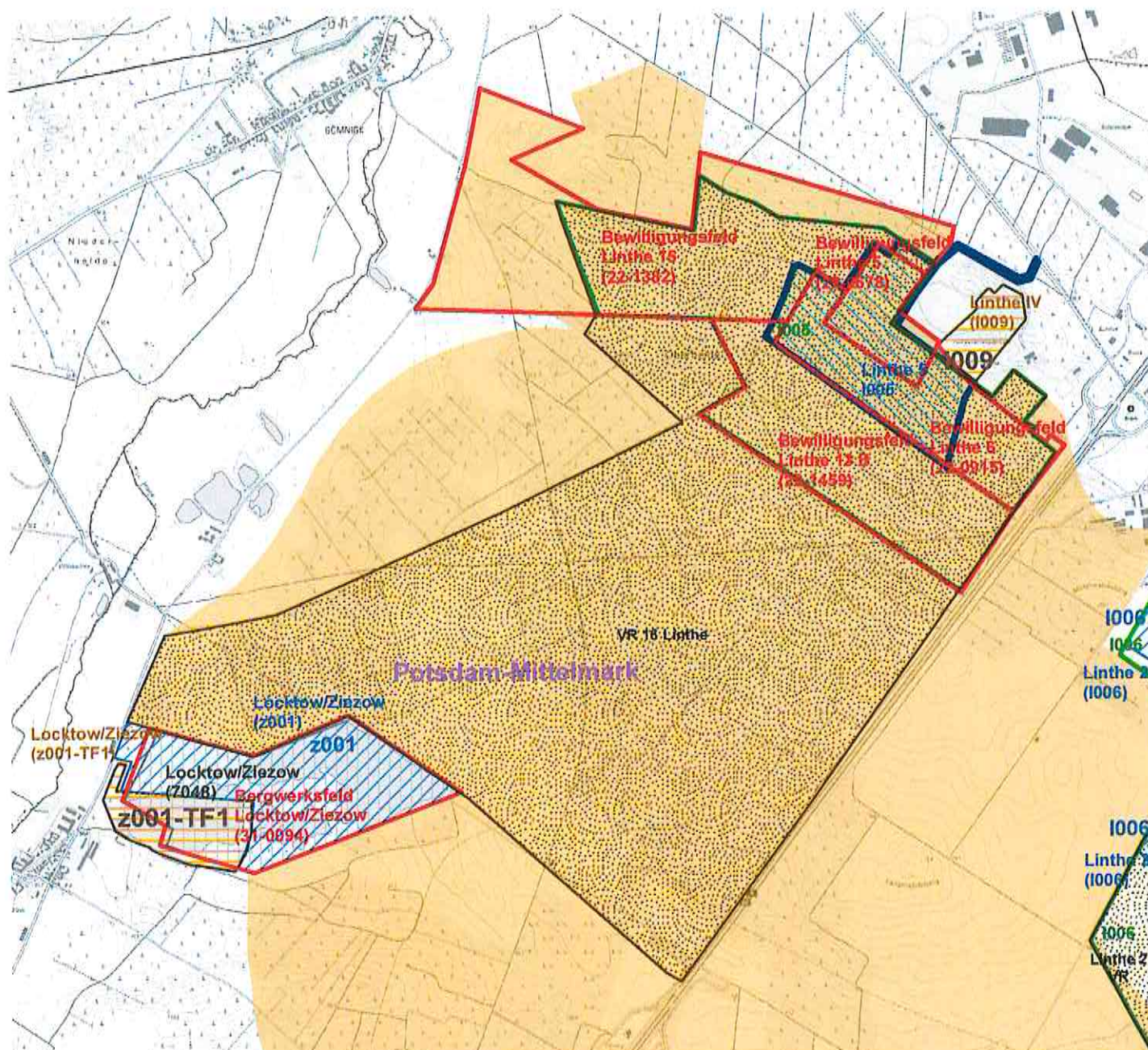
Übersichtskarte Regionalplan Havelland–Fläming (oberflächennahe Rohstoffe)



Übersichtskarte Regionalplan Havelland–Fläming (oberflächennahe Rohstoffe)



Übersichtskarte Regionalplan Havelland–Fläming (oberflächennahe Rohstoffe)



Legende

Stand: Juni 2022



Bergbau

- Bergbauberechtigungen
- Rahmenbetriebsplan
- Rahmenbetriebsplan im Verfahren
- Hauptbetriebsplan
- Abschlussbetriebsplan
- Baubeschränkungsgebiete
- Flächen unter Bergaufsicht
- Bergaufsicht beendet

Rohstoffsicherung

- Vorbehaltsgebiet
- Vorranggebiet
- Grenze regionale Plangsgemeinschaft

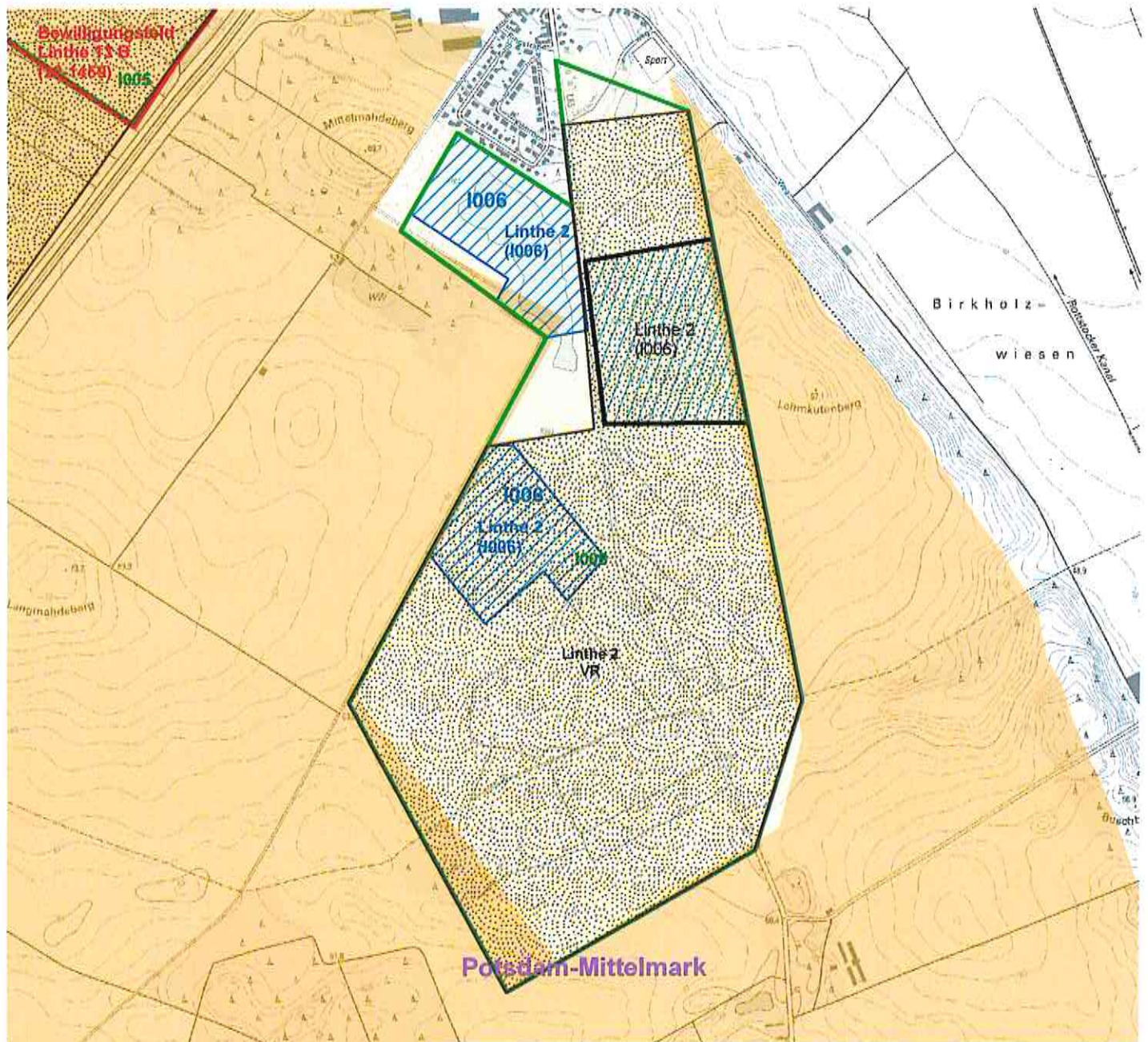
Geologie (KOR 50)

- Hartgestein
- Kalk
- Kiessand
- Kiessand (stillgelegter Abbau > 10 ha)
- Kiessand und Ton
- Lagerungsstörung durch Altbergbau
- Sand
- Sand (stillgelegter Abbau > 10 ha)
- Sand und Ton
- Spezialsand
- Ton
- Torf

0 100 200 300
Meter

Geobasisdaten: © GeoBasis-DE/LGB

Übersichtskarte Regionalplan Havelland–Fläming (oberflächennahe Rohstoffe)



Legende

Stand: Juni 2022



Bergbau

- Bergbauberechtigungen
- Rahmenbetriebsplan
- Rahmenbetriebsplan im Verfahren
- Hauptbetriebsplan
- Abschlussbetriebsplan
- Baubeschränkungsgebiete
- Flächen unter Bergaufsicht
- Bergaufsicht beendet

Rohstoffsicherung

- Vorbehaltsgebiet
- Vorranggebiet
- Grenze regionale Plangsgemeinschaft

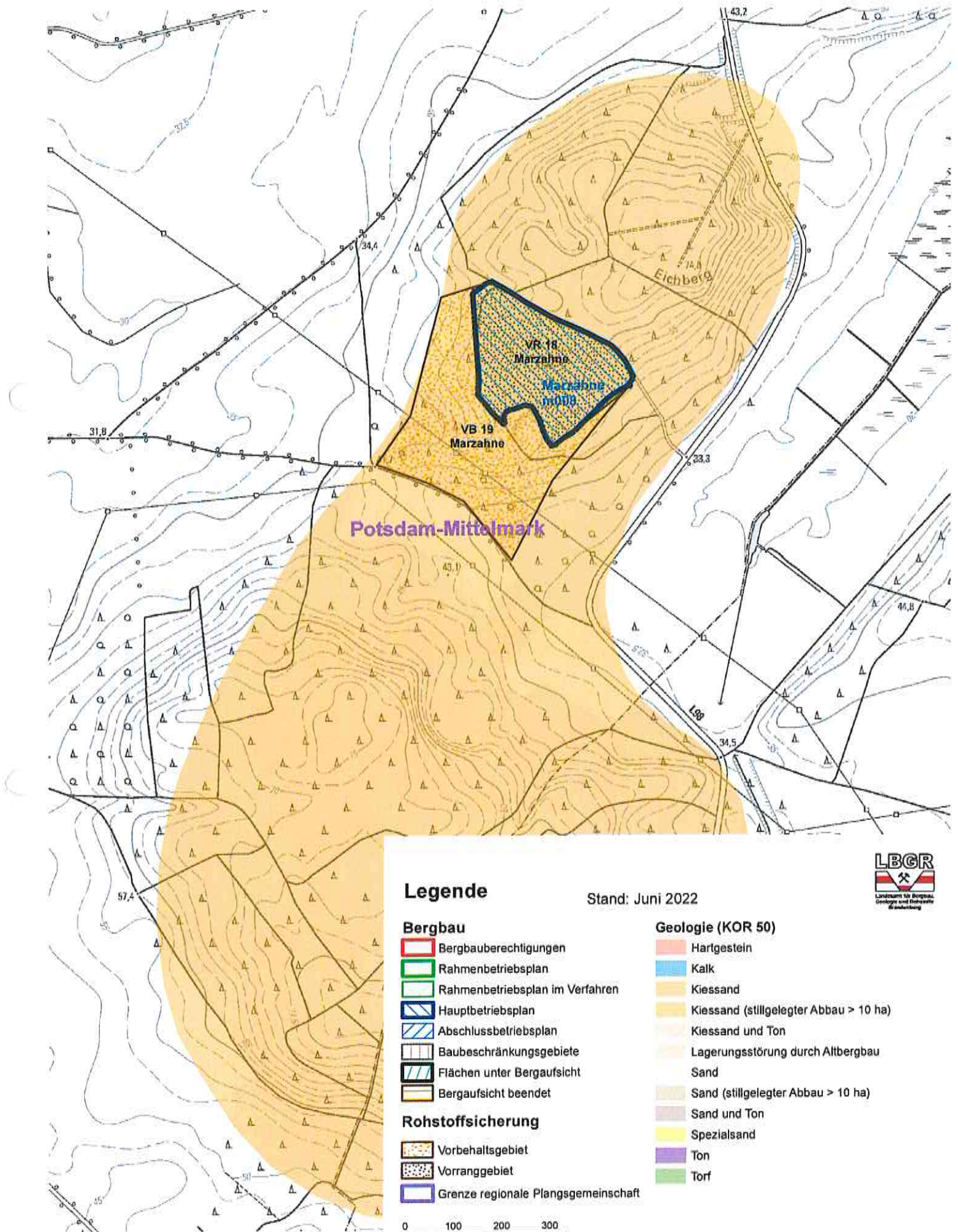
Geologie (KOR 50)

- Hartgestein
- Kalk
- Kiessand
- Kiessand (stillgelegter Abbau > 10 ha)
- Kiessand und Ton
- Lagerungsstörung durch Altbergbau
- Sand
- Sand (stillgelegter Abbau > 10 ha)
- Sand und Ton
- Spezialsand
- Ton
- Torf

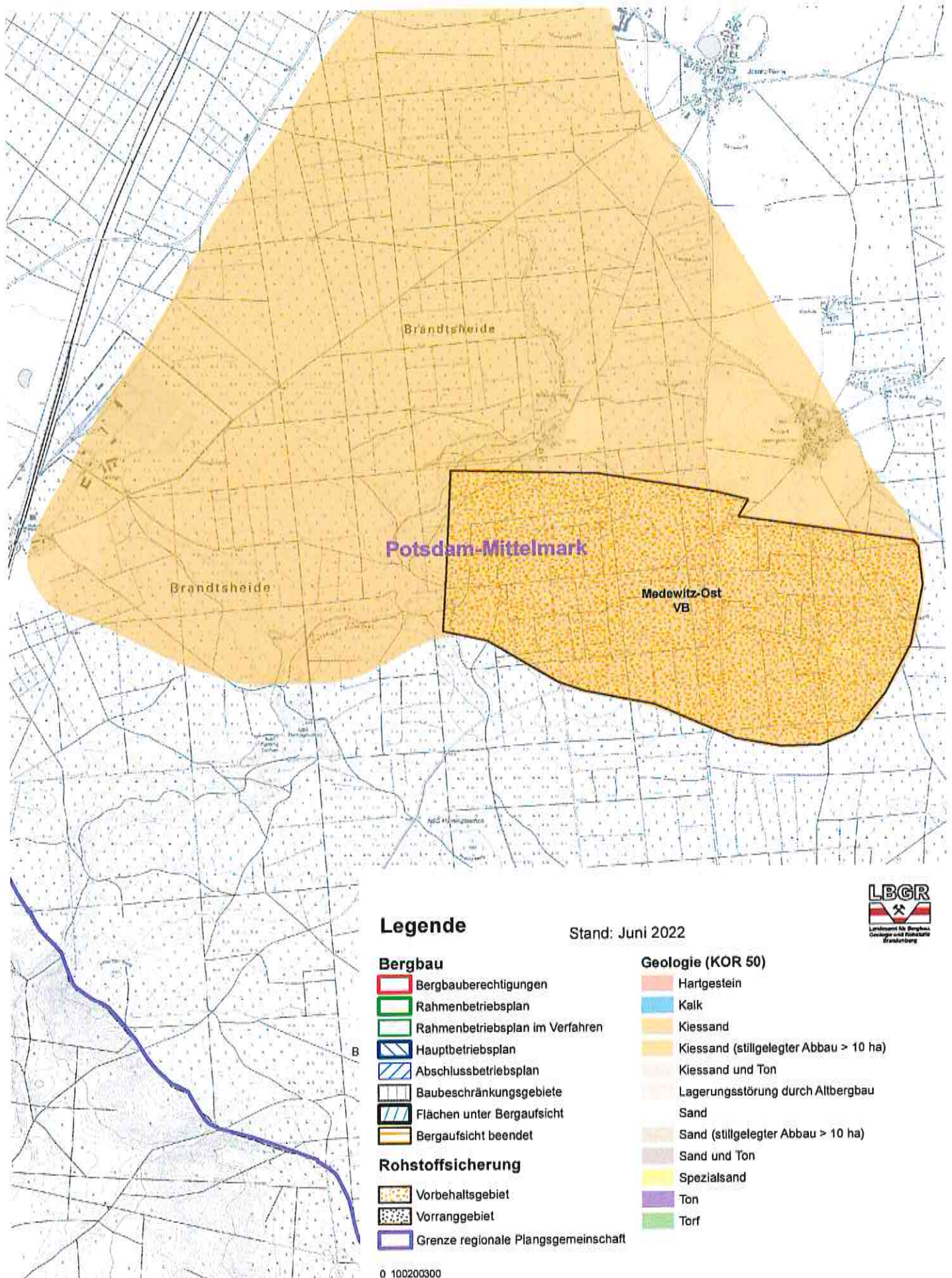
0 100 200 300
Meter

Geobasisdaten: © GeoBasis-DE/LGB

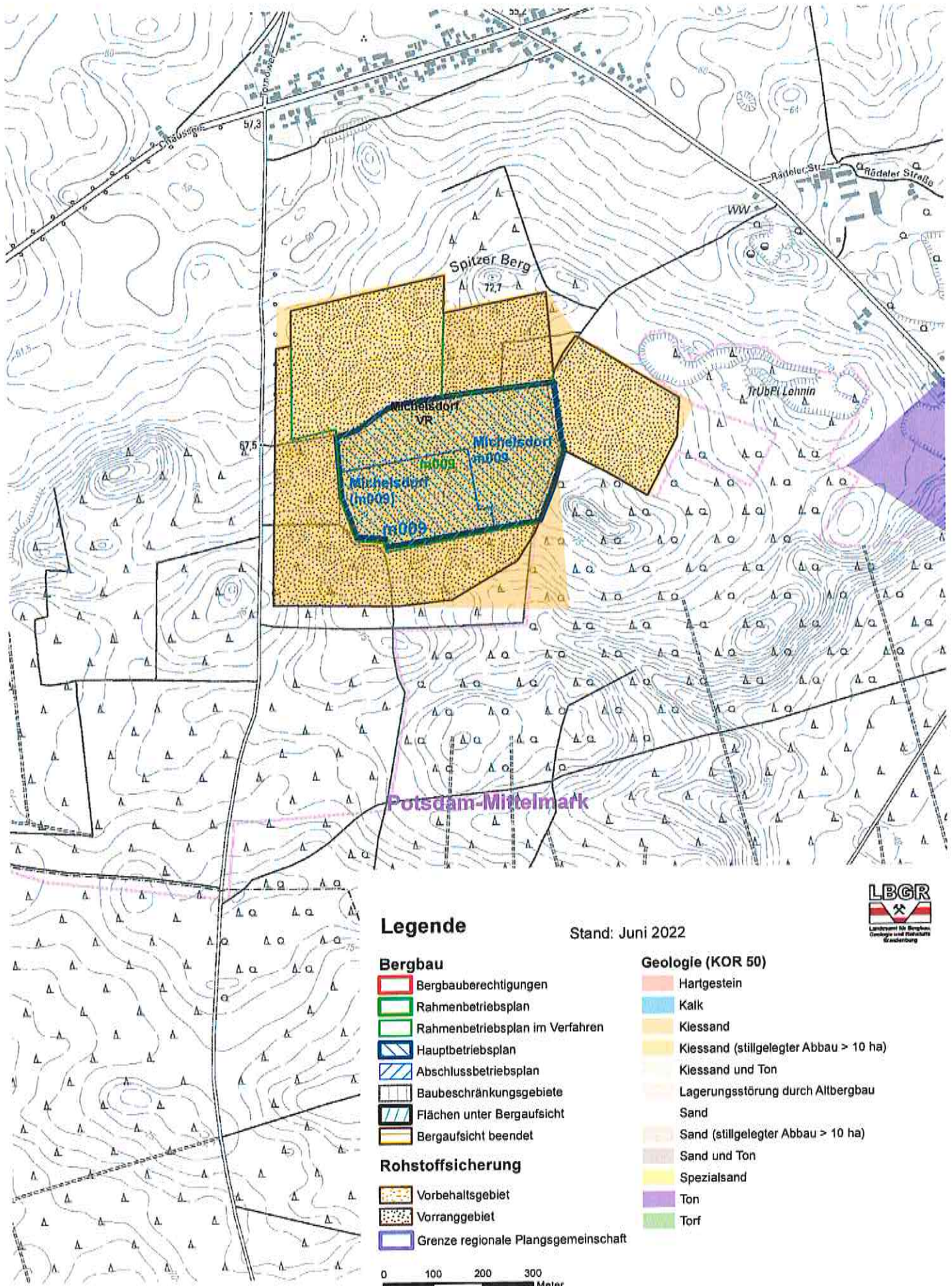
Übersichtskarte Regionalplan Havelland–Fläming (oberflächennahe Rohstoffe)



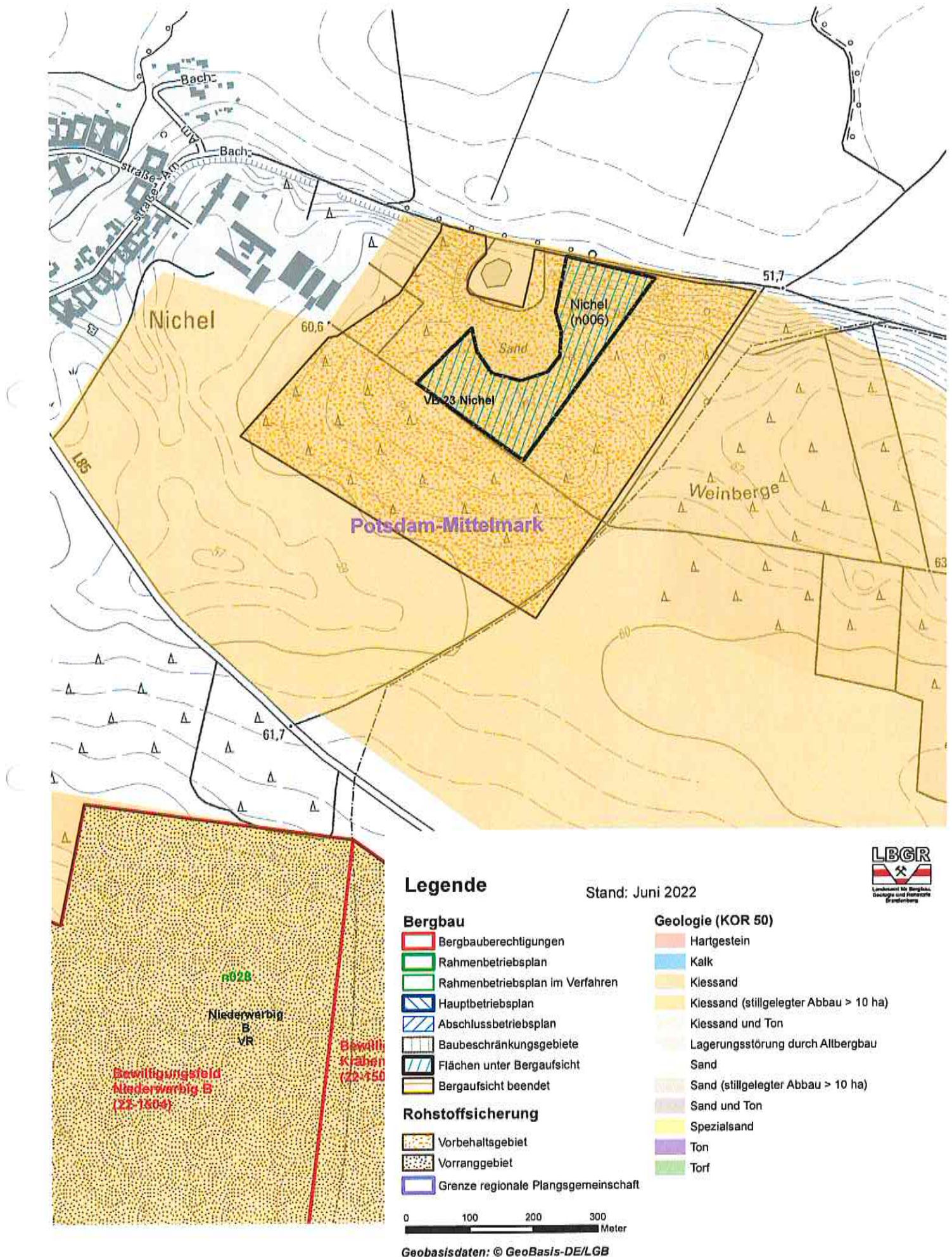
Übersichtskarte Regionalplan Havelland–Fläming (oberflächennahe Rohstoffe)



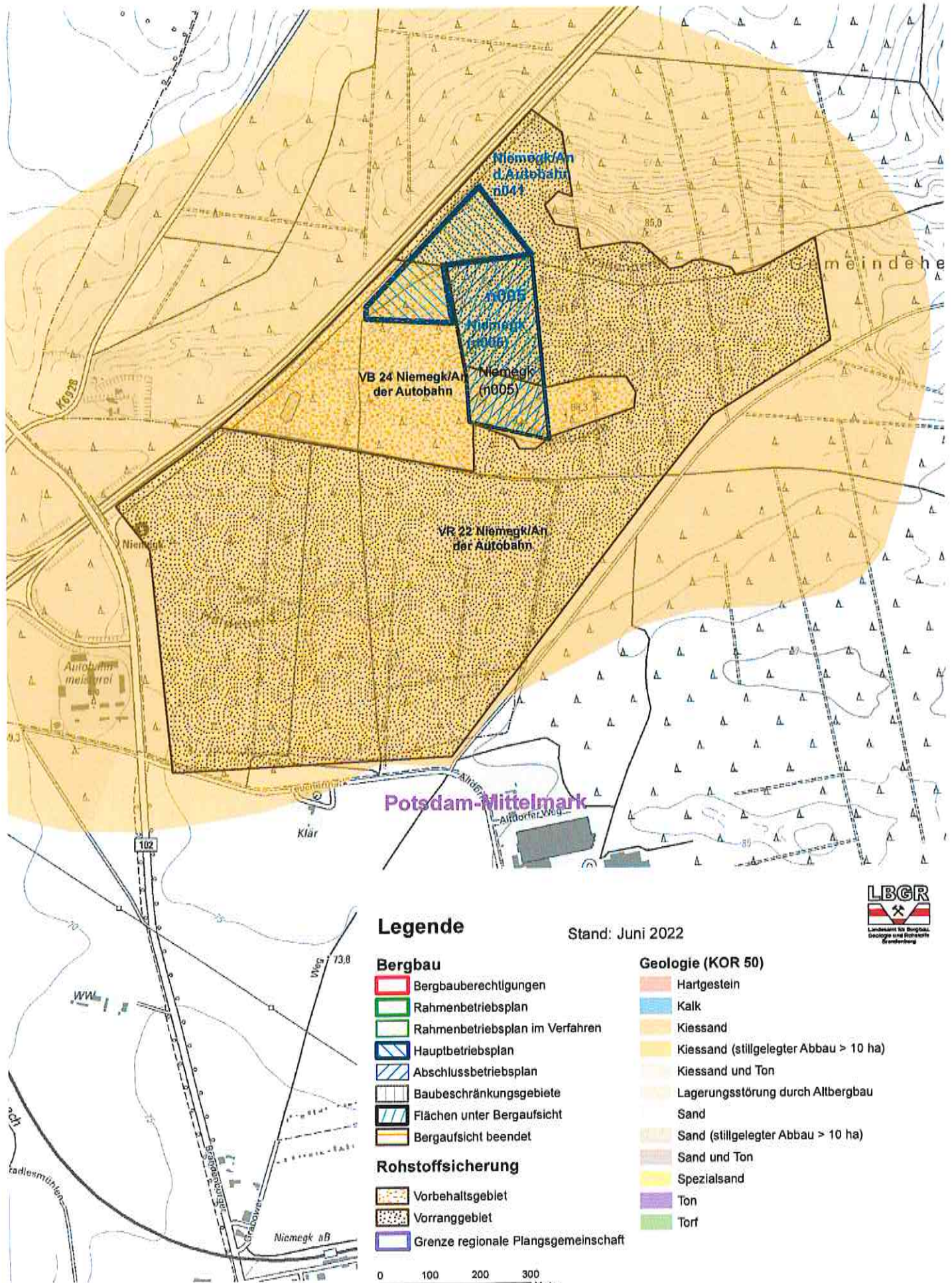
Übersichtskarte Regionalplan Havelland–Fläming (oberflächennahe Rohstoffe)



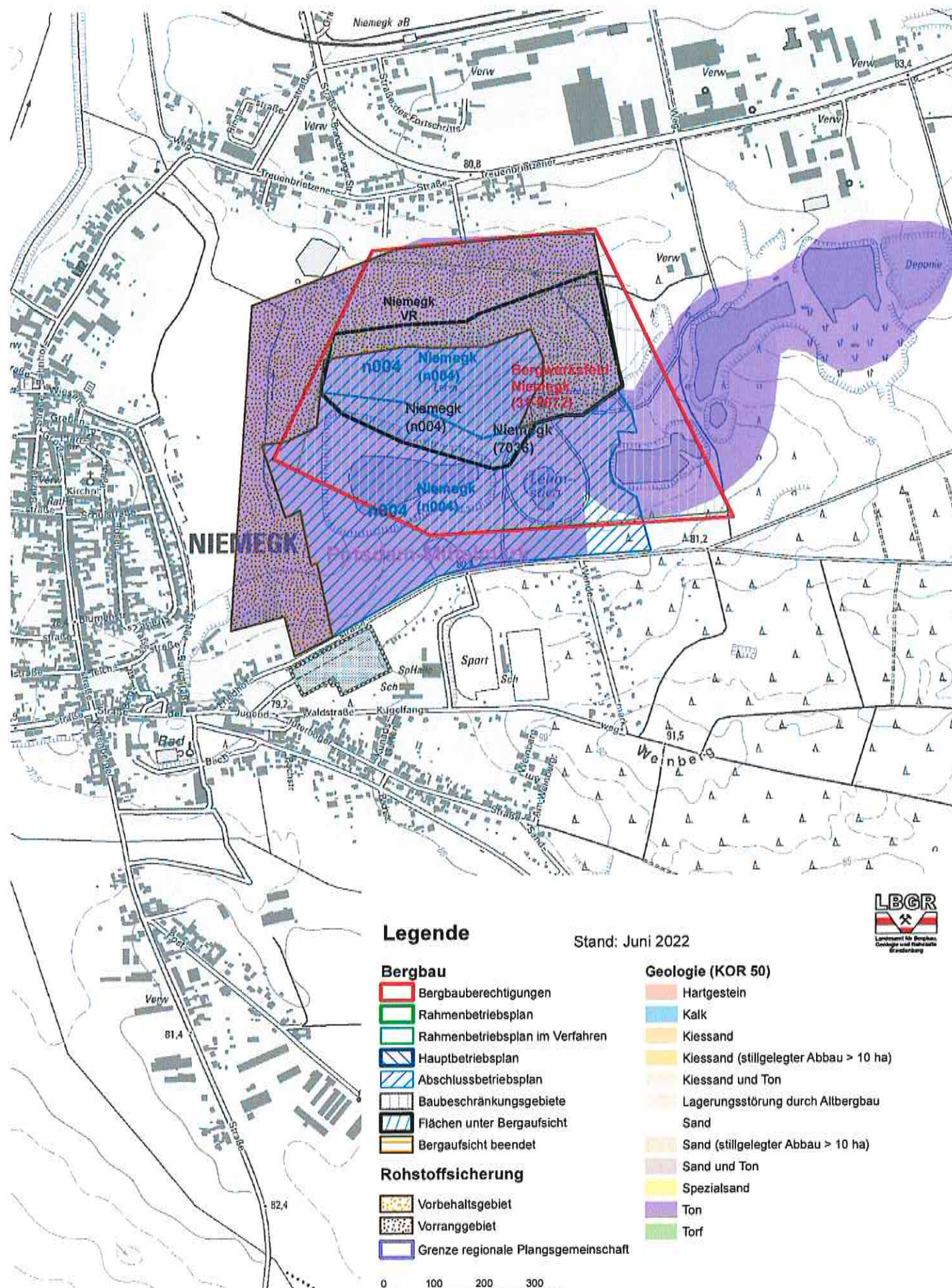
Übersichtskarte Regionalplan Havelland-Fläming (oberflächennahe Rohstoffe)



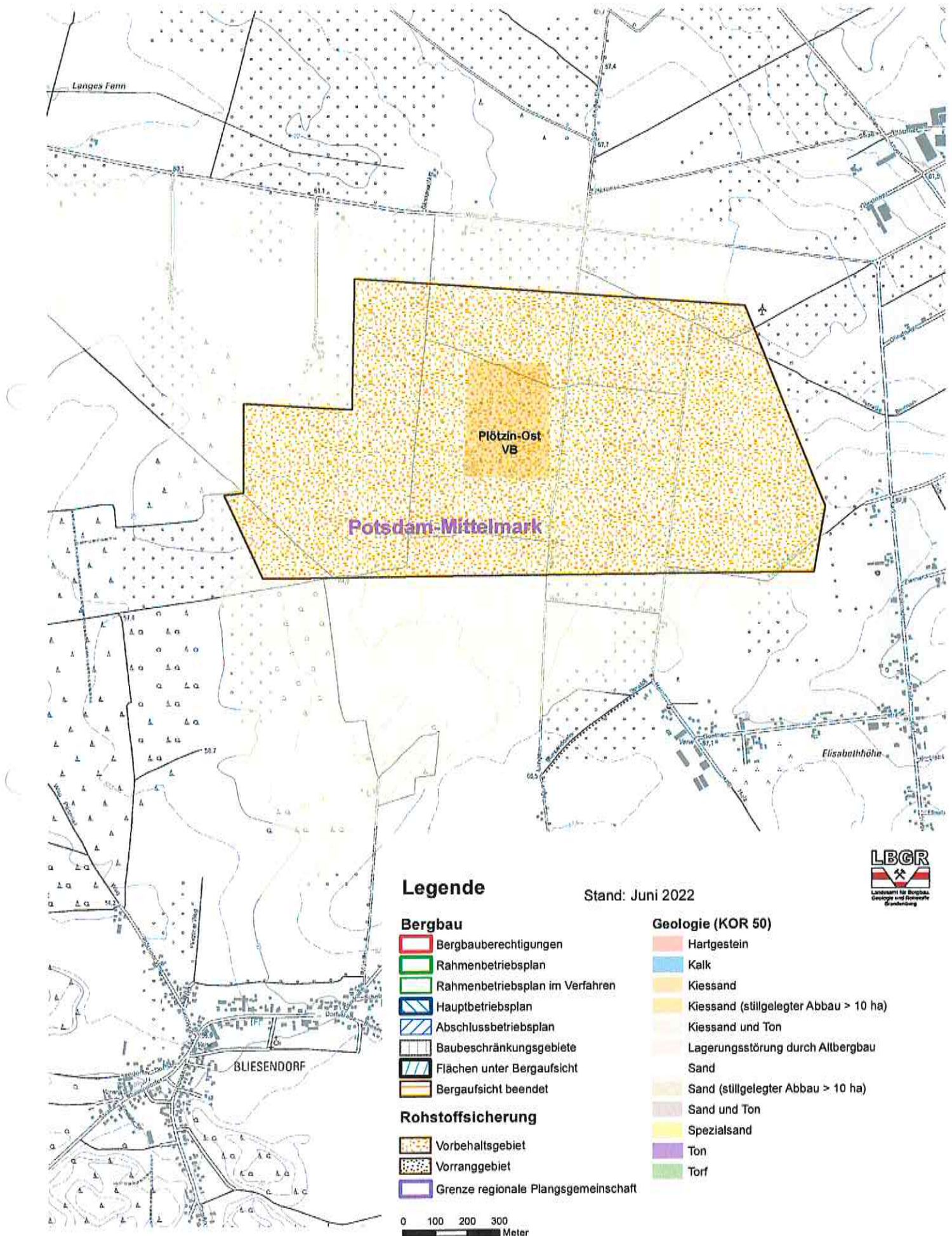
Übersichtskarte Regionalplan Havelland–Fläming (oberflächennahe Rohstoffe)



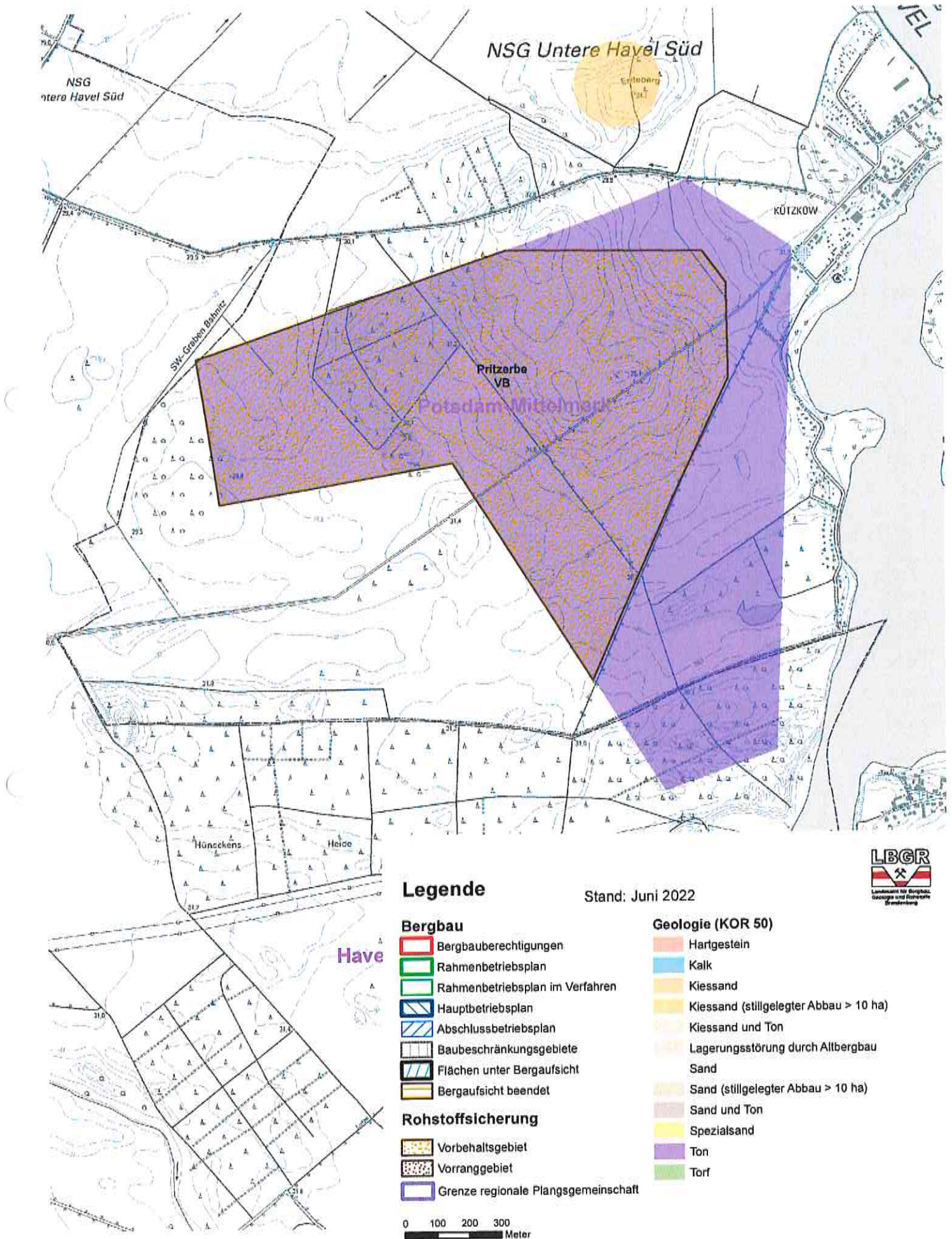
Übersichtskarte Regionalplan Havelland–Fläming (oberflächennahe Rohstoffe)



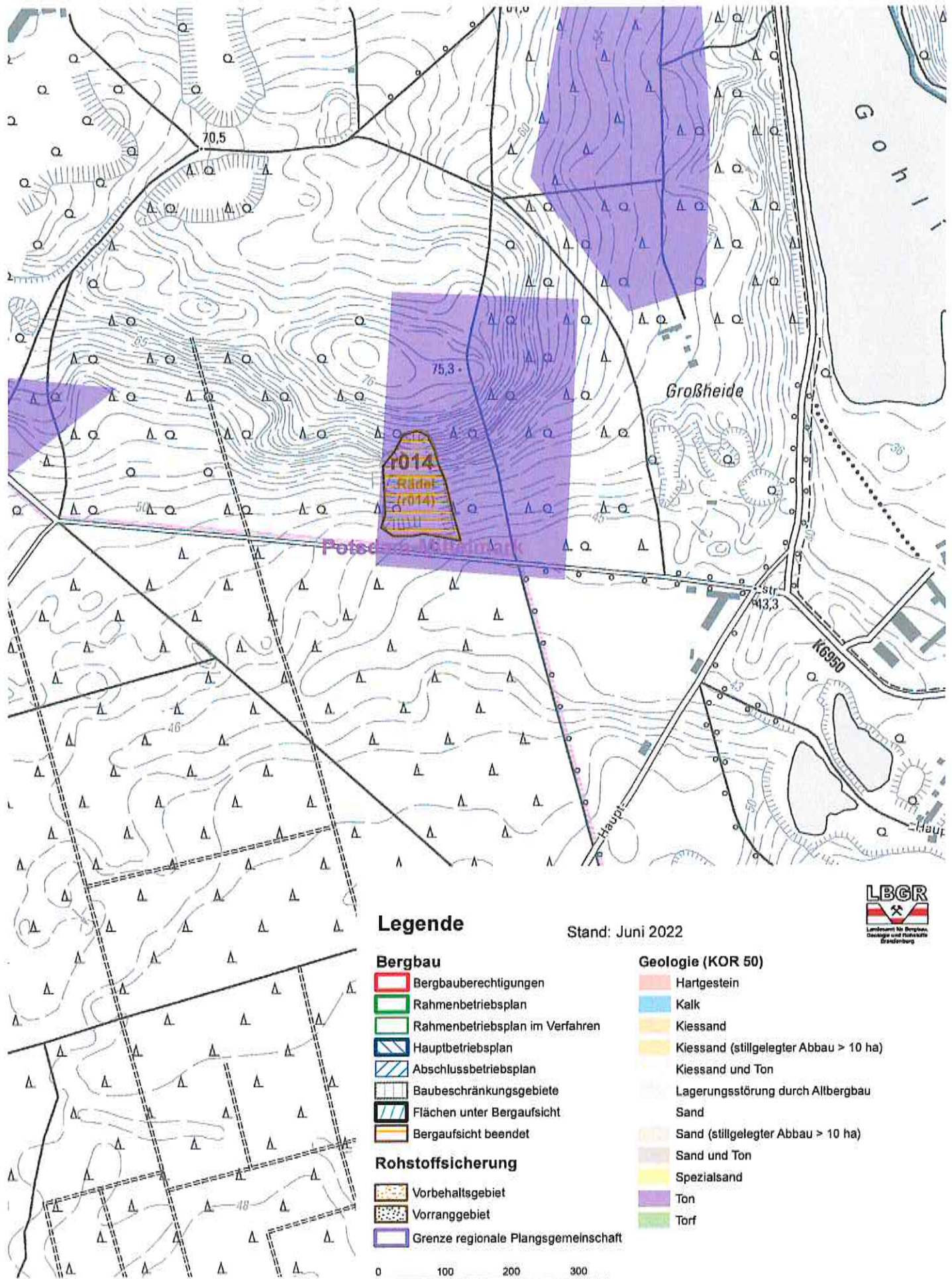
Übersichtskarte Regionalplan Havelland–Fläming (oberflächennahe Rohstoffe)



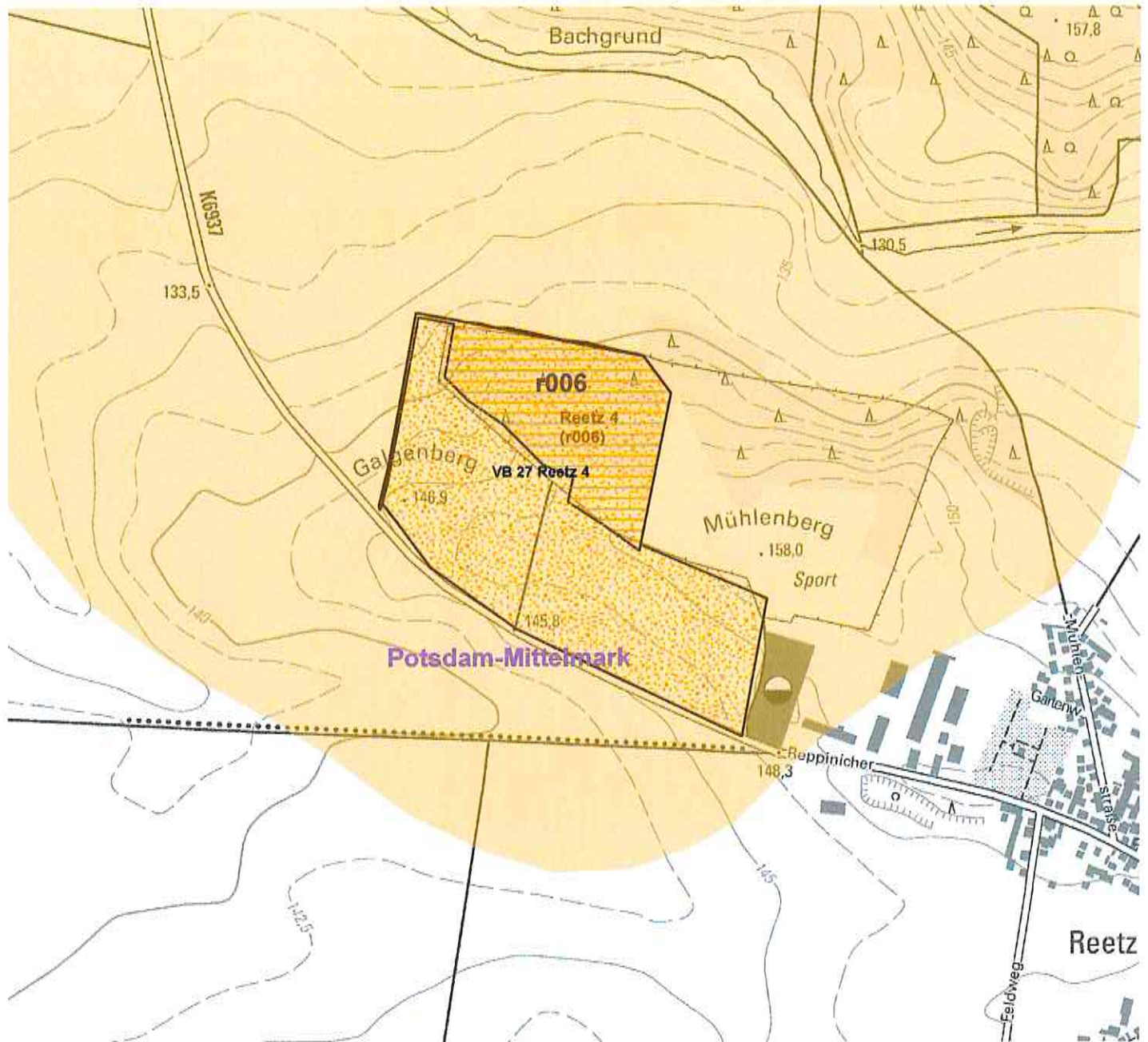
Übersichtskarte Regionalplan Havelland–Fläming (oberflächennahe Rohstoffe)



Übersichtskarte Regionalplan Havelland-Fläming (oberflächennahe Rohstoffe)



Übersichtskarte Regionalplan Havelland–Fläming (oberflächennahe Rohstoffe)



Legende

Stand: Juni 2022



Bergbau

- Bergbauberechtigungen
- Rahmenbetriebsplan
- Rahmenbetriebsplan im Verfahren
- Hauptbetriebsplan
- Abschlussbetriebsplan
- Baubeschränkungsgebiete
- Flächen unter Bergaufsicht
- Bergaufsicht beendet

Rohstoffsicherung

- Vorbehaltsgebiet
- Vorranggebiet
- Grenze regionale Plangsgemeinschaft

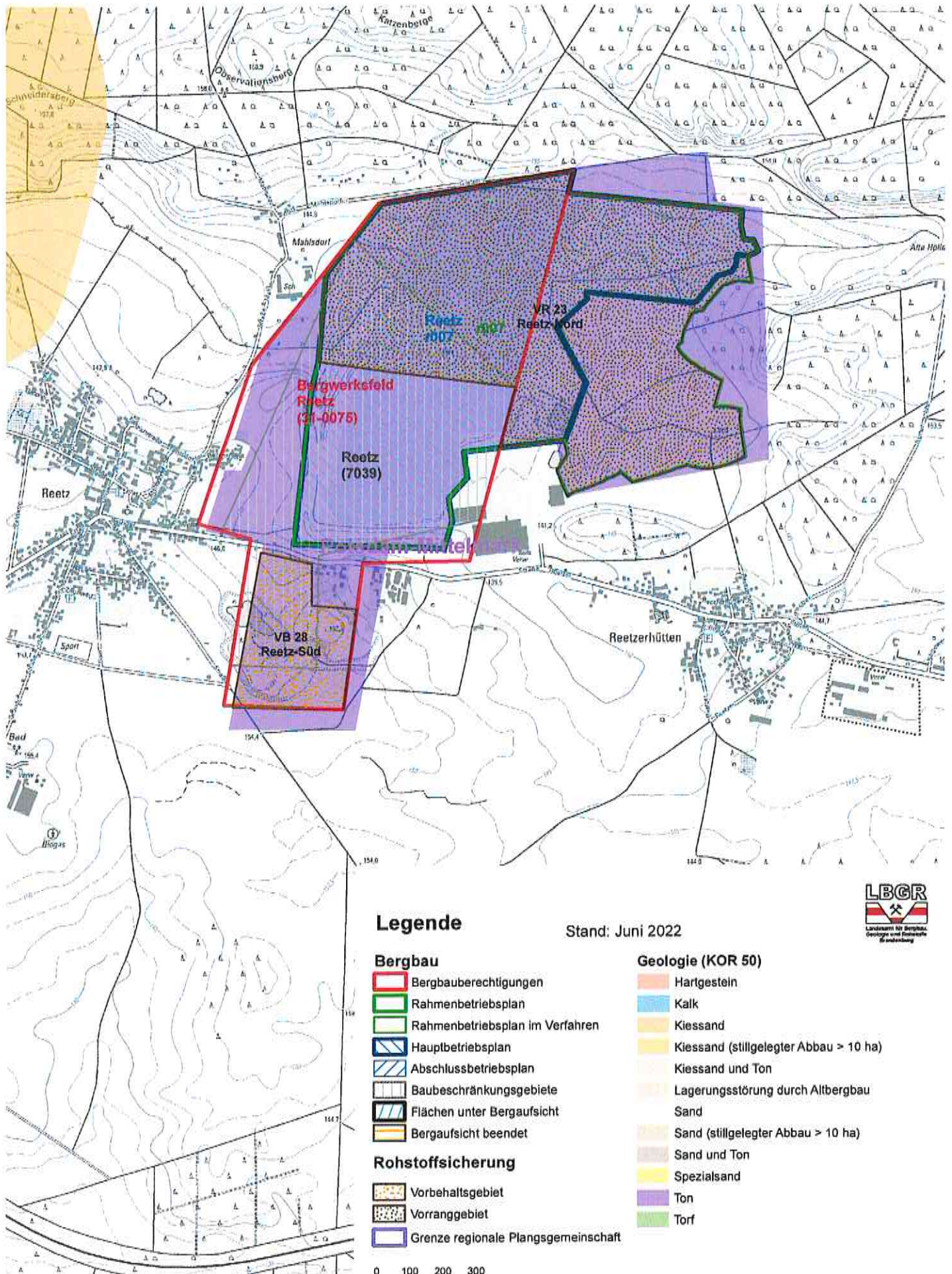
Geologie (KOR 50)

- Hartgestein
- Kalk
- Kiessand
- Kiessand (stillgelegter Abbau > 10 ha)
- Kiessand und Ton
- Lagerungsstörung durch Altbergbau
- Sand
- Sand (stillgelegter Abbau > 10 ha)
- Sand und Ton
- Spezialsand
- Ton
- Torf

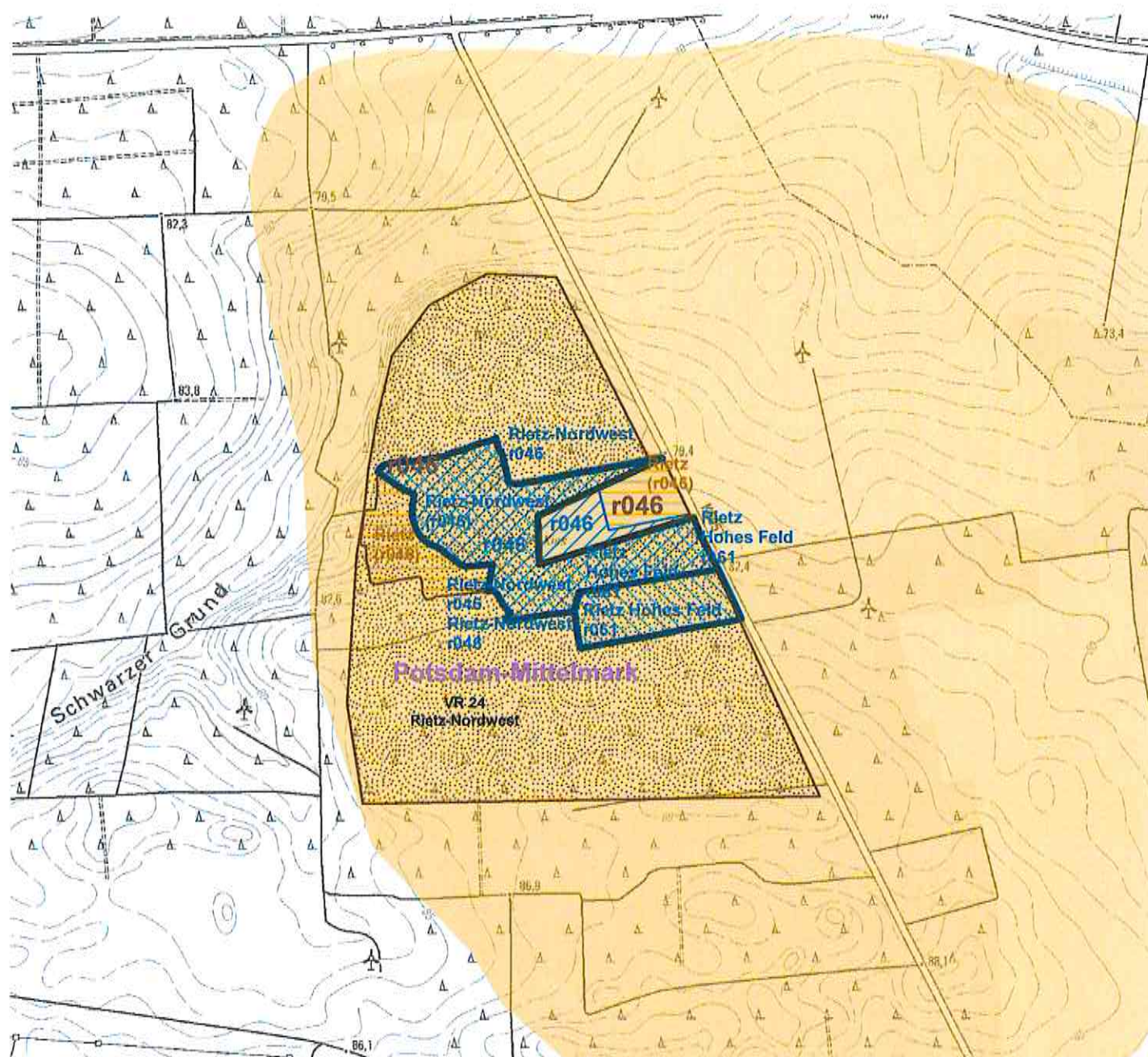
0 100 200 300 Meter

Geobasisdaten: © GeoBasis-DE/LGB

Übersichtskarte Regionalplan Havelland-Fläming (oberflächennahe Rohstoffe)



Übersichtskarte Regionalplan Havelland–Fläming (oberflächennahe Rohstoffe)



Legende

Stand: Juni 2022

Bergbau

- Bergbauberechtigungen
- Rahmenbetriebsplan
- Rahmenbetriebsplan im Verfahren
- Hauptbetriebsplan
- Abschlussbetriebsplan
- Baubeschränkungsgebiete
- Flächen unter Bergaufsicht
- Bergaufsicht beendet

Rohstoffsicherung

- Vorbehaltsgebiet
- Vorranggebiet
- Grenze regionale Plangsgemeinschaft

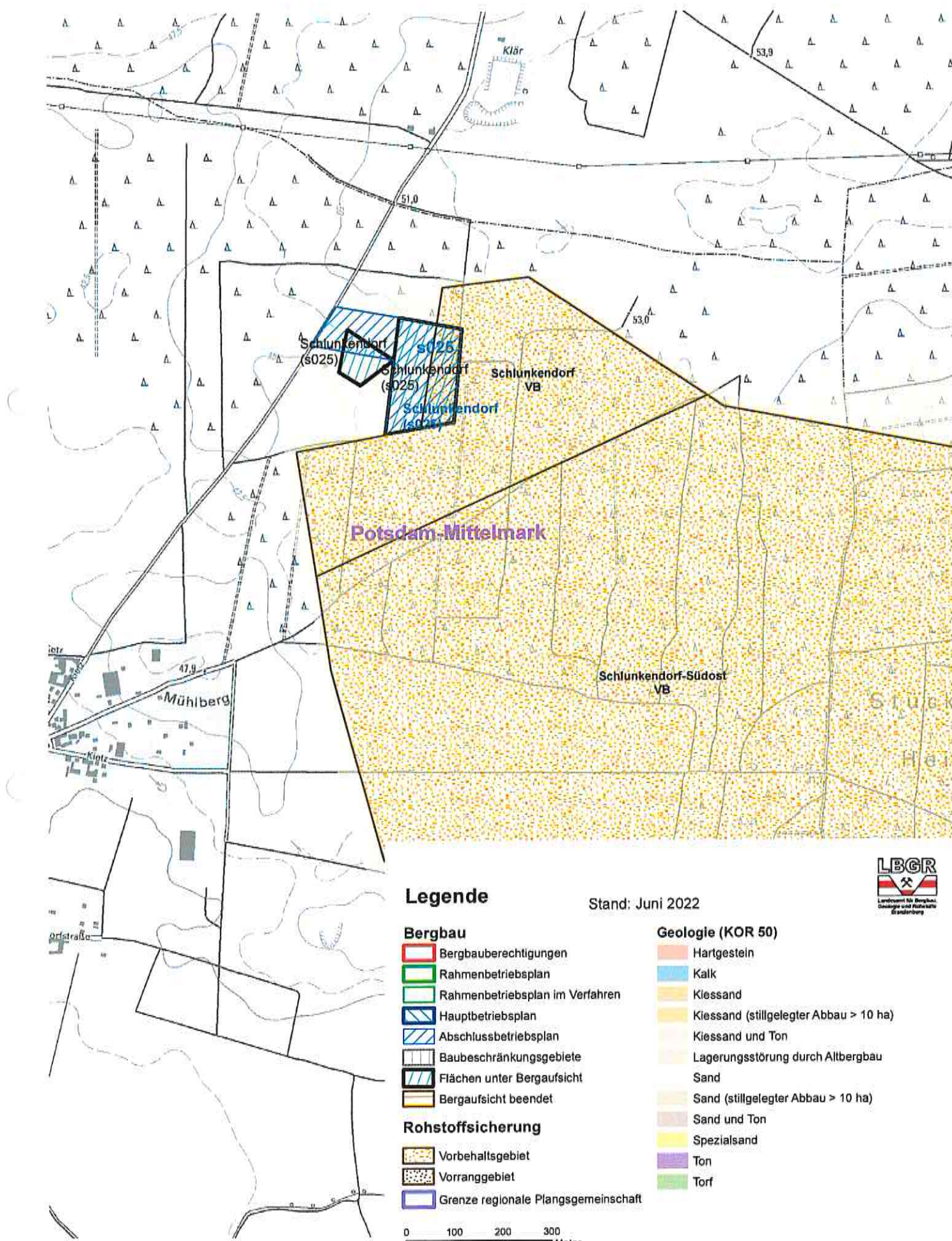
Geologie (KOR 50)

- Hartgestein
- Kalk
- Kiessand
- Kiessand (stillgelegter Abbau > 10 ha)
- Kiessand und Ton
- Lagerungsstörung durch Altbergbau
- Sand
- Sand (stillgelegter Abbau > 10 ha)
- Sand und Ton
- Spezialsand
- Ton
- Torf

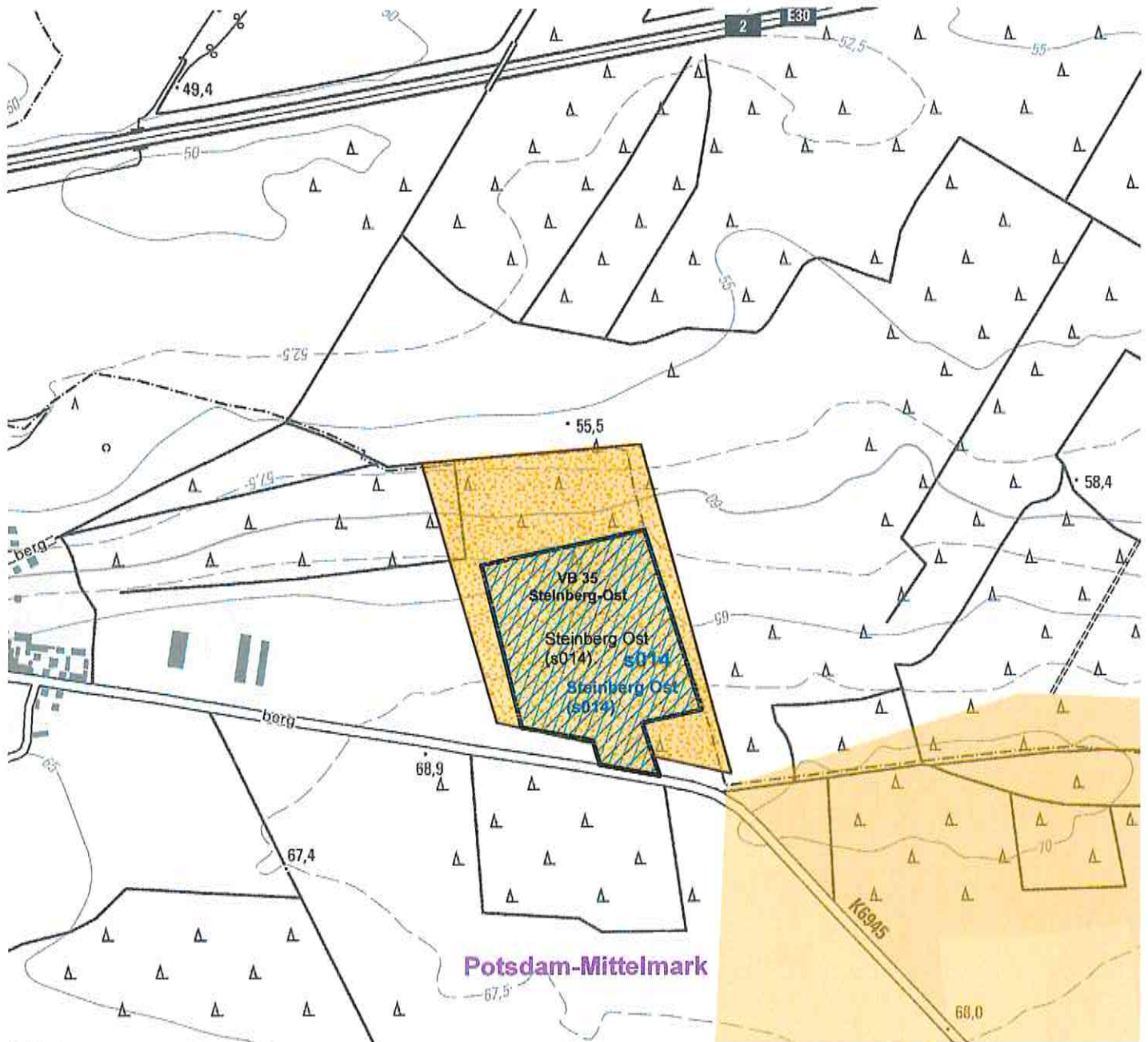
0 100 200 300
Meter

Geobasisdaten: © GeoBasis-DE/LGB

Übersichtskarte Regionalplan Havelland–Fläming (oberflächennahe Rohstoffe)



Übersichtskarte Regionalplan Havelland-Fläming (oberflächennahe Rohstoffe)



Legende

Stand: Juni 2022



Bergbau

- Bergbauberechtigungen
- Rahmenbetriebsplan
- Rahmenbetriebsplan im Verfahren
- Hauptbetriebsplan
- Abschlussbetriebsplan
- Baubeschränkungsgebiete
- Flächen unter Bergaufsicht
- Bergaufsicht beendet

Rohstoffsicherung

- Vorbehaltsgebiet
- Vorranggebiet
- Grenze regionale Plangsgemeinschaft

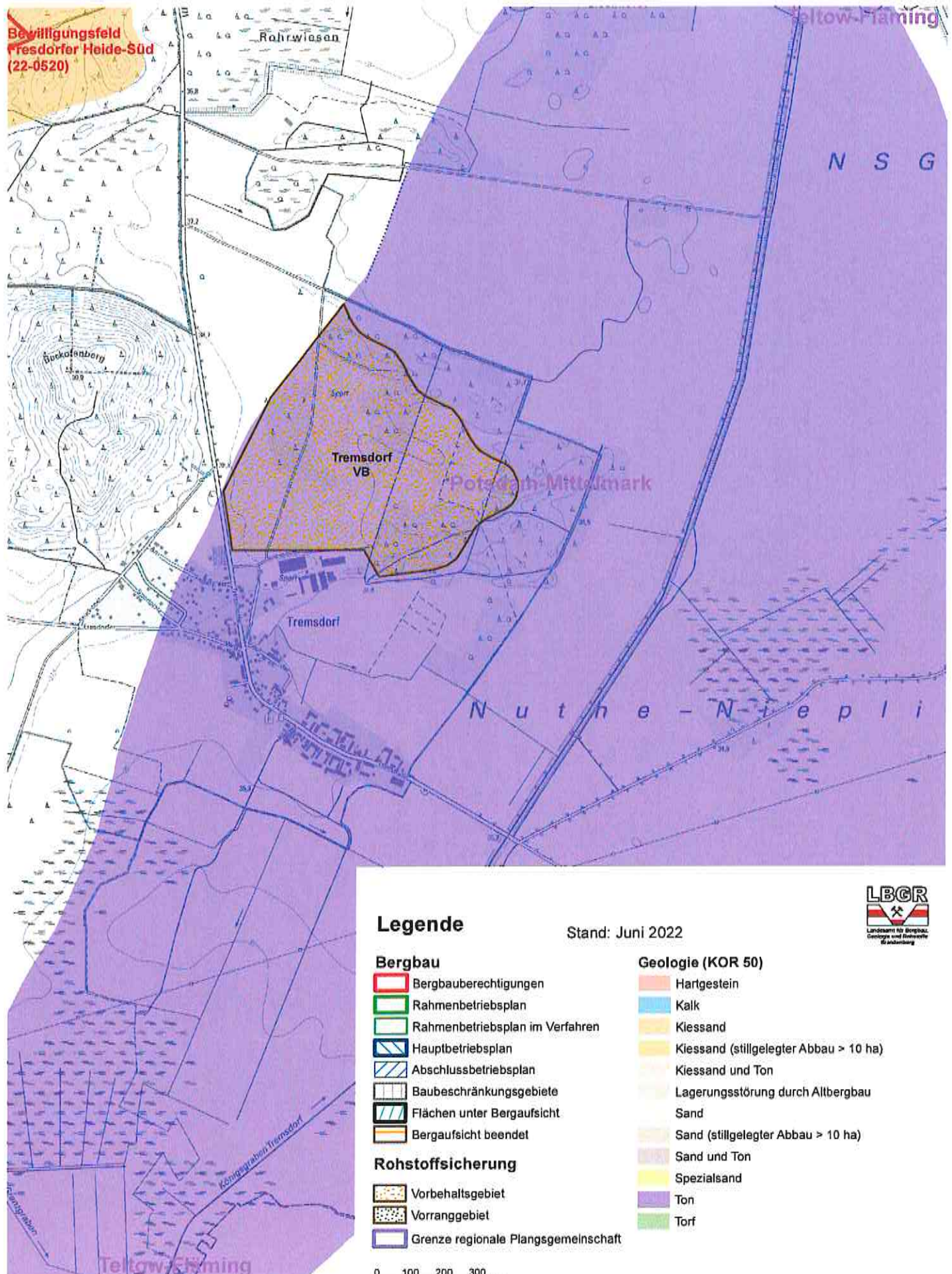
Geologie (KOR 50)

- Hartgestein
- Kalk
- Kiessand
- Kiessand (stillgelegter Abbau > 10 ha)
- Kiessand und Ton
- Lagerungsstörung durch Altbergbau
- Sand
- Sand (stillgelegter Abbau > 10 ha)
- Sand und Ton
- Spezialsand
- Ton
- Torf

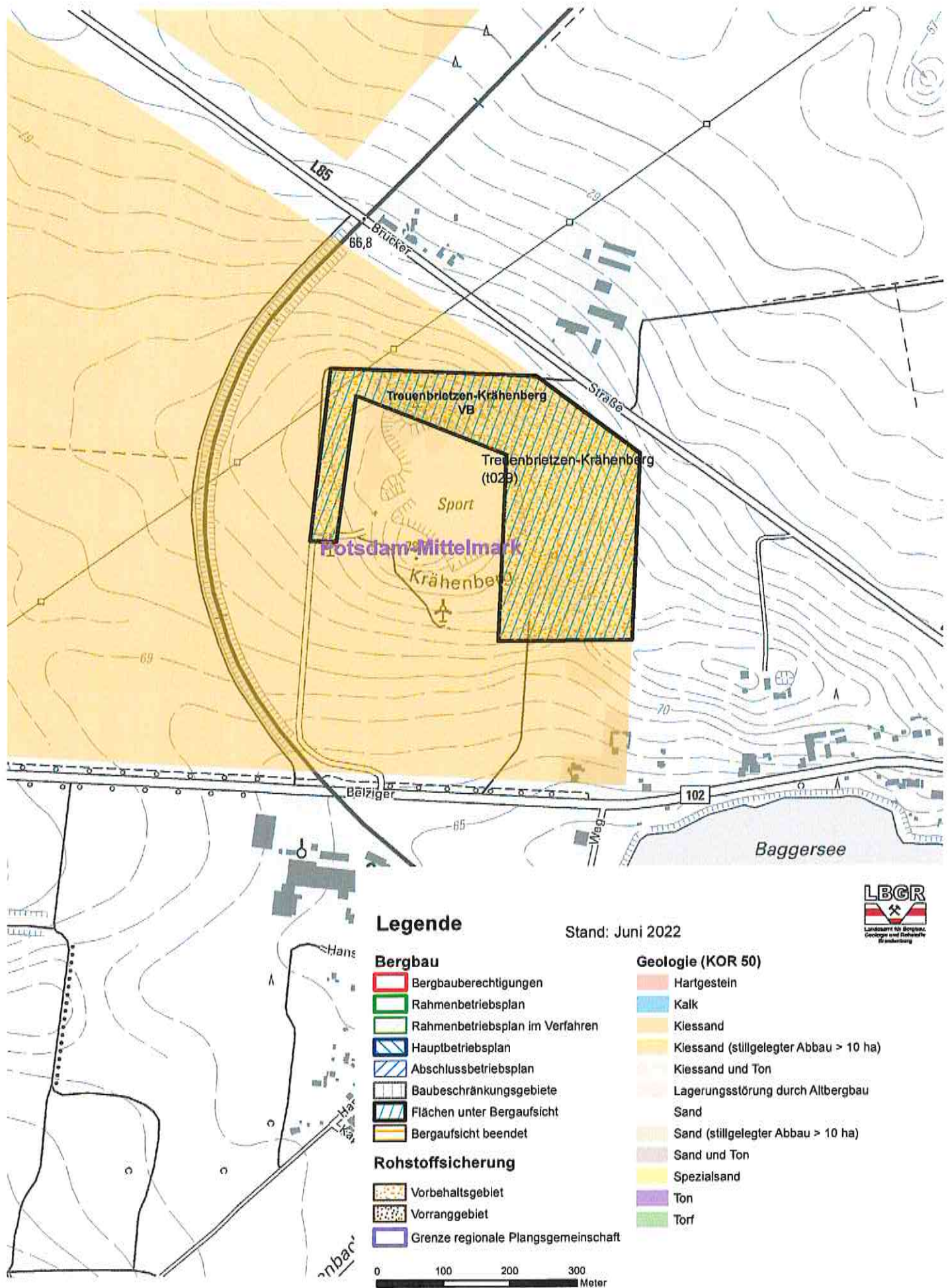
0 100 200 300 Meter

Geobasisdaten: © GeoBasis-DE/LGB

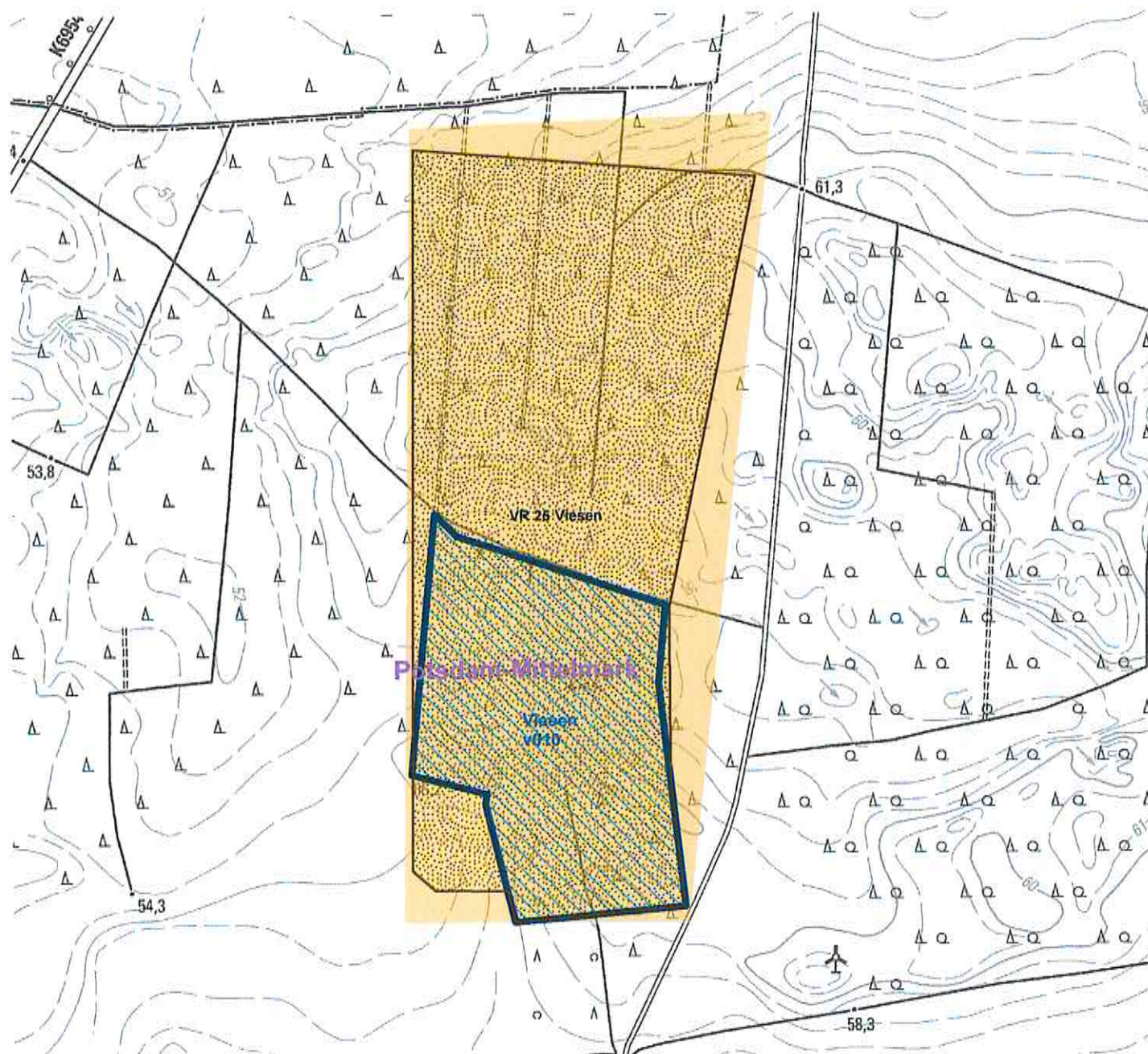
Übersichtskarte Regionalplan Havelland–Fläming (oberflächennahe Rohstoffe)



Übersichtskarte Regionalplan Havelland–Fläming (oberflächennahe Rohstoffe)



Übersichtskarte Regionalplan Havelland–Fläming (oberflächennahe Rohstoffe)



Legende

Stand: Juni 2022



Bergbau

- Bergbauberechtigungen
- Rahmenbetriebsplan
- Rahmenbetriebsplan im Verfahren
- Hauptbetriebsplan
- Abschlussbetriebsplan
- Baubeschränkungsgebiete
- Flächen unter Bergaufsicht
- Bergaufsicht beendet

Rohstoffsicherung

- Vorbehaltsgebiet
- Vorranggebiet
- Grenze regionale Plangsgemeinschaft

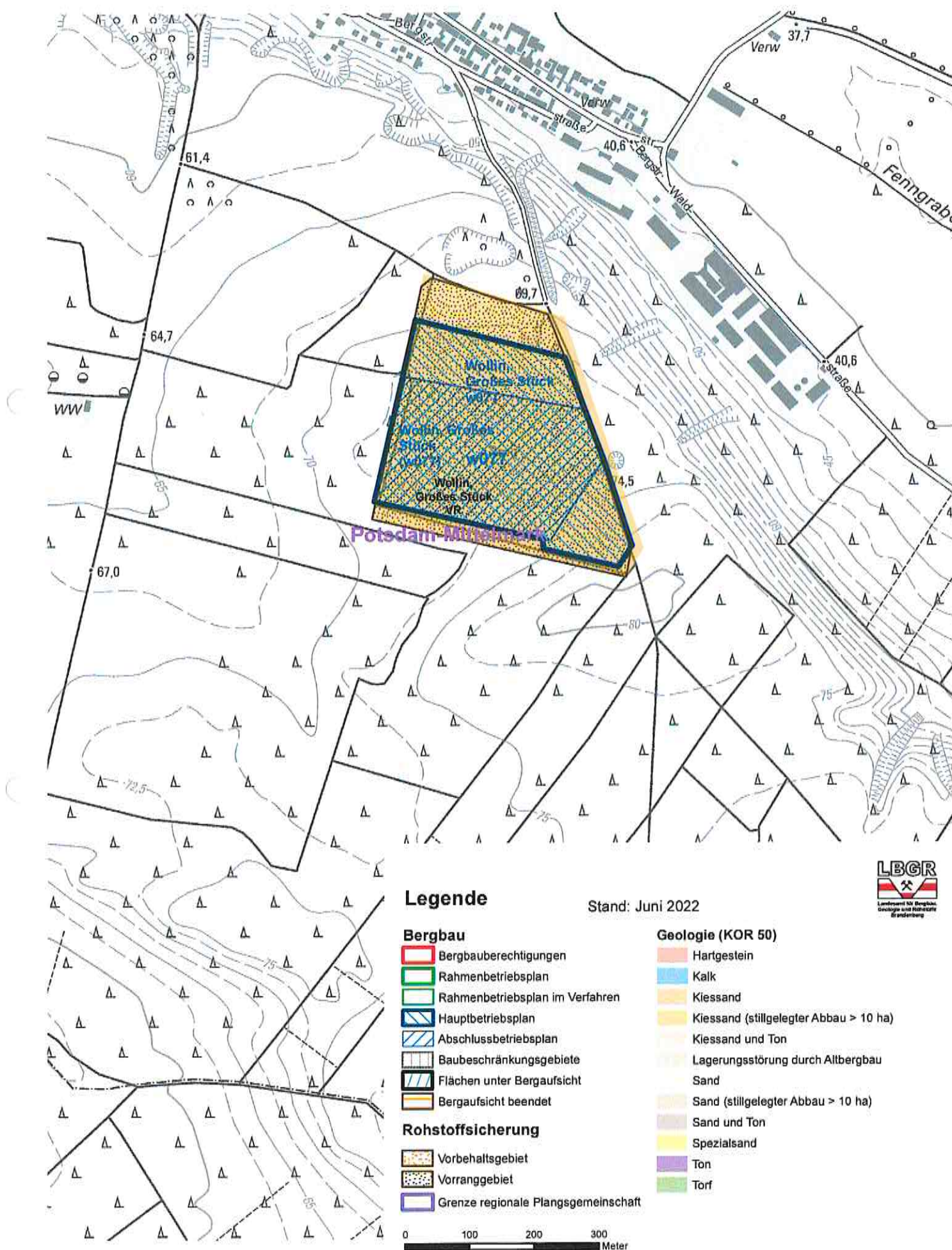
Geologie (KOR 50)

- Hartgestein
- Kalk
- Kiessand
- Kiessand (stillgelegter Abbau > 10 ha)
- Kiessand und Ton
- Lagerungsstörung durch Altbergbau
- Sand
- Sand (stillgelegter Abbau > 10 ha)
- Sand und Ton
- Spezialsand
- Ton
- Torf

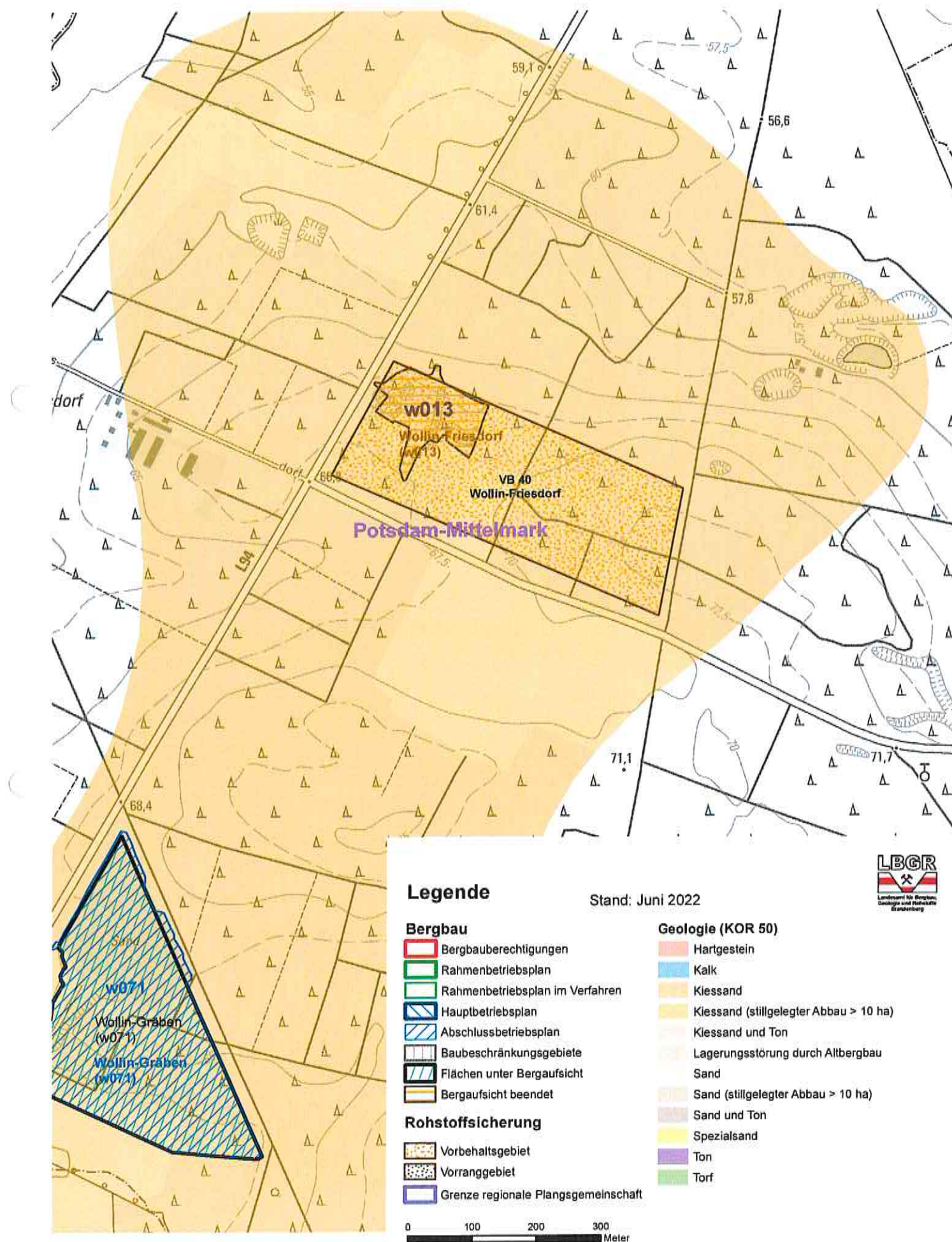
0 100 200 300
Meter

Geobasisdaten: © GeoBasis-DE/LGB

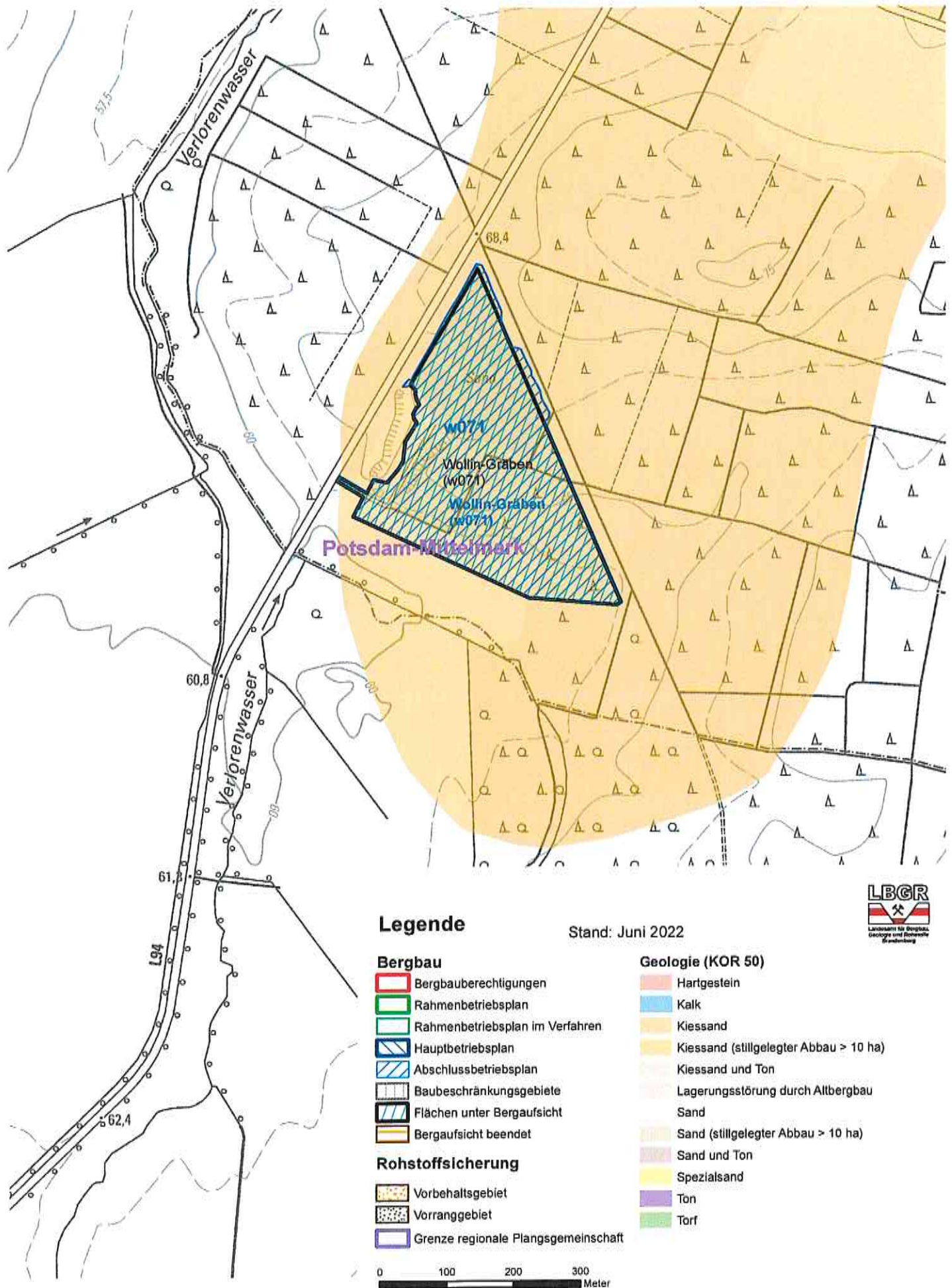
Übersichtskarte Regionalplan Havelland–Fläming (oberflächennahe Rohstoffe)



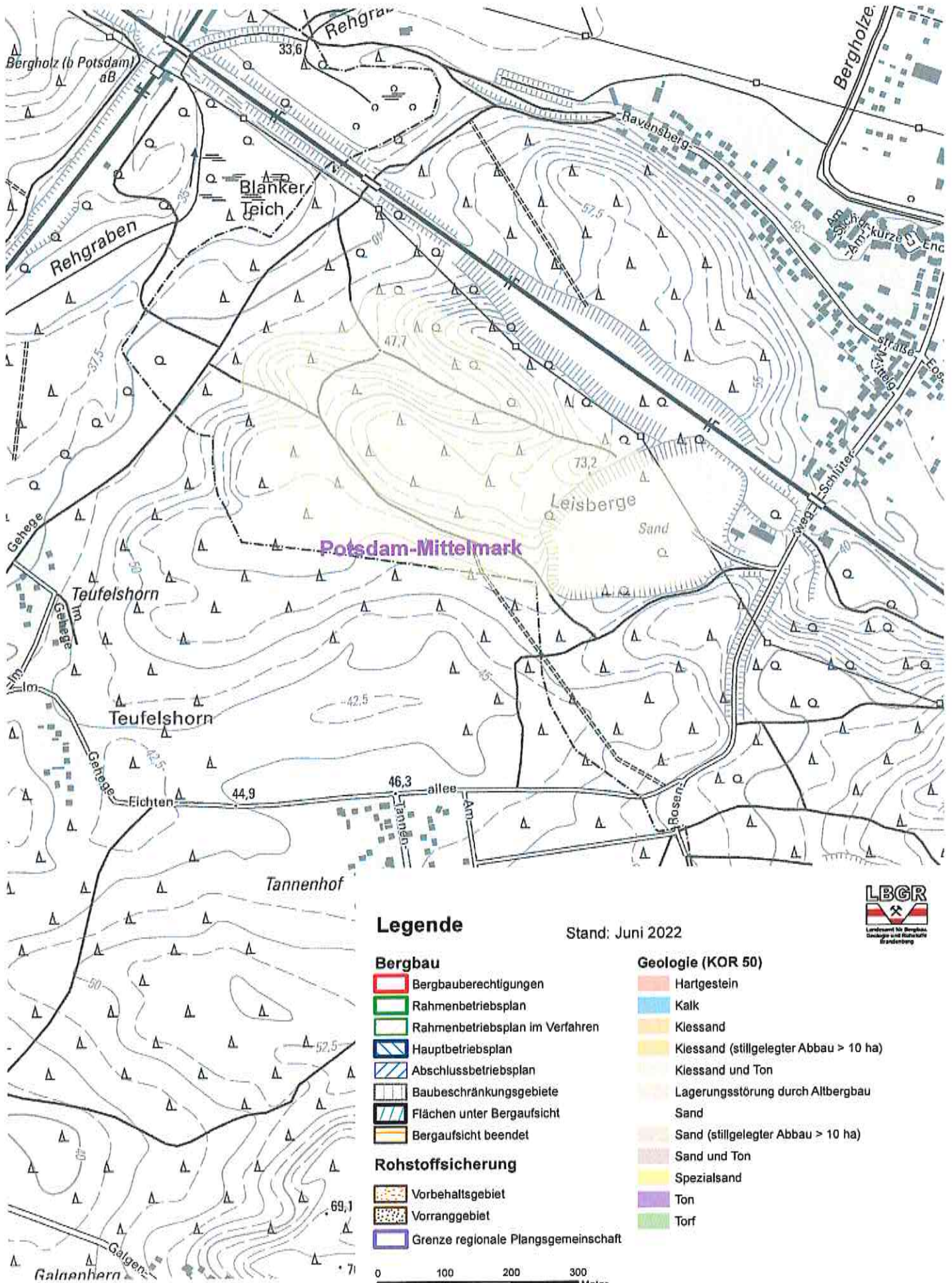
Übersichtskarte Regionalplan Havelland–Fläming (oberflächennahe Rohstoffe)



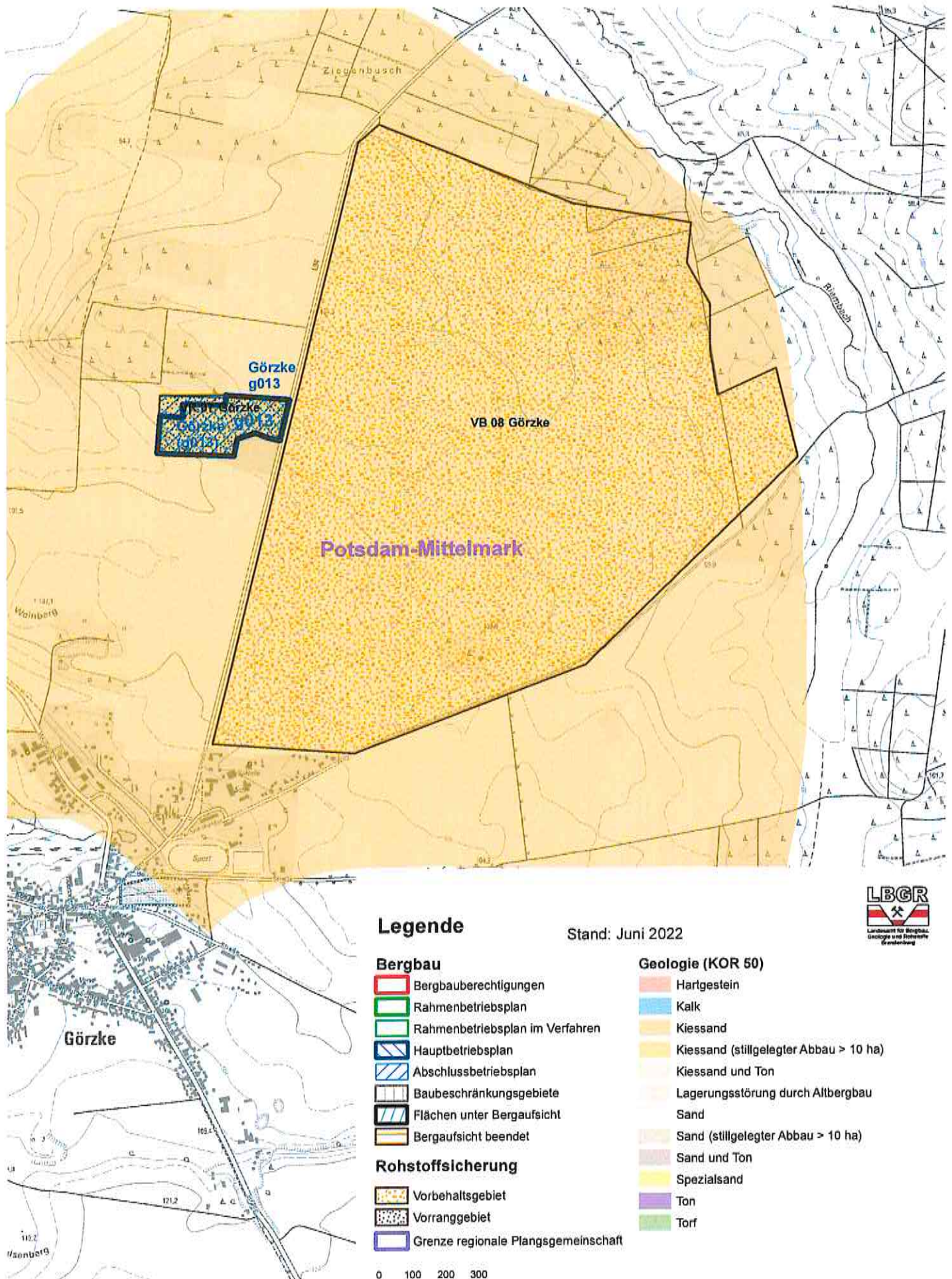
Übersichtskarte Regionalplan Havelland–Fläming (oberflächennahe Rohstoffe)



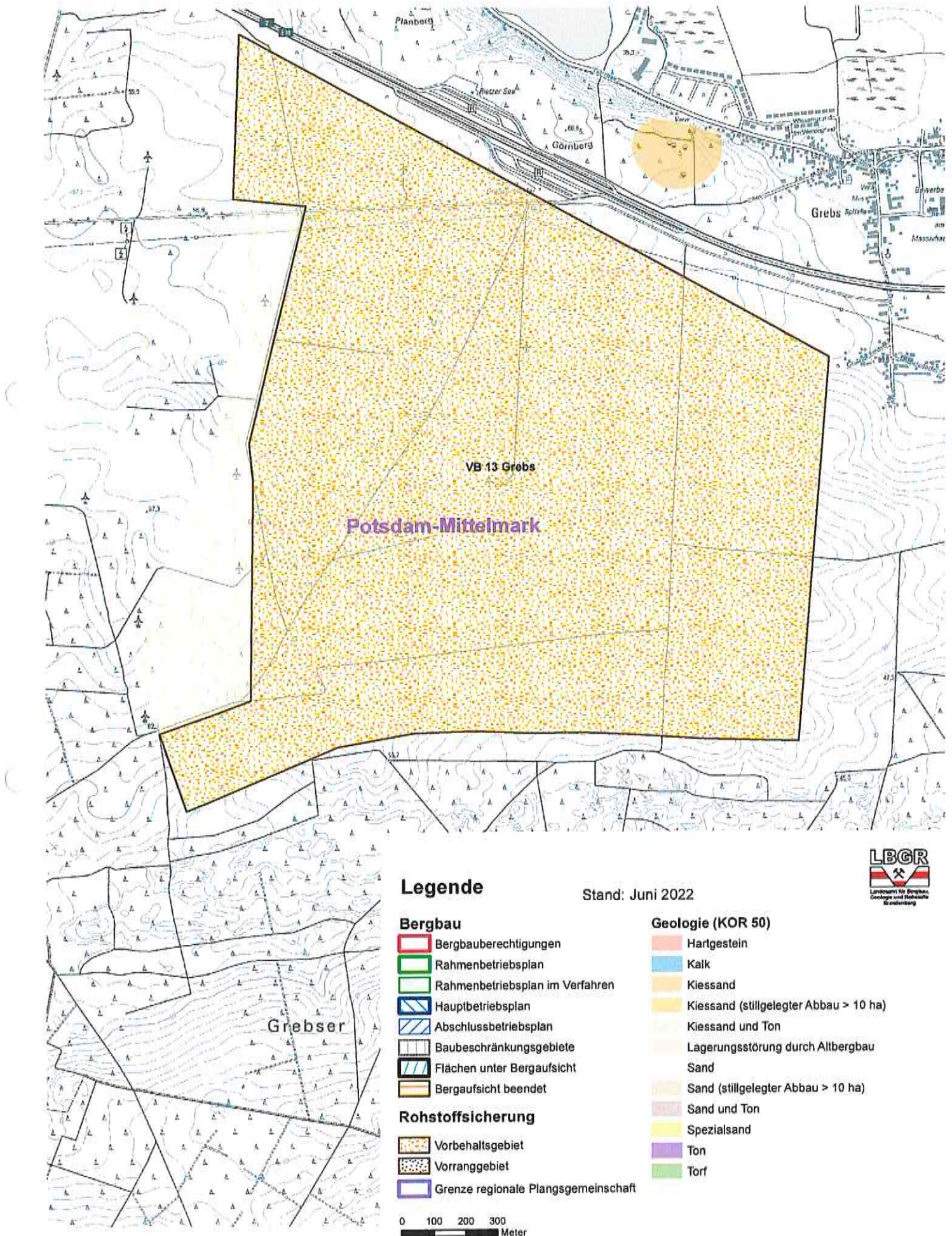
Übersichtskarte Regionalplan Havelland–Fläming (oberflächennahe Rohstoffe)



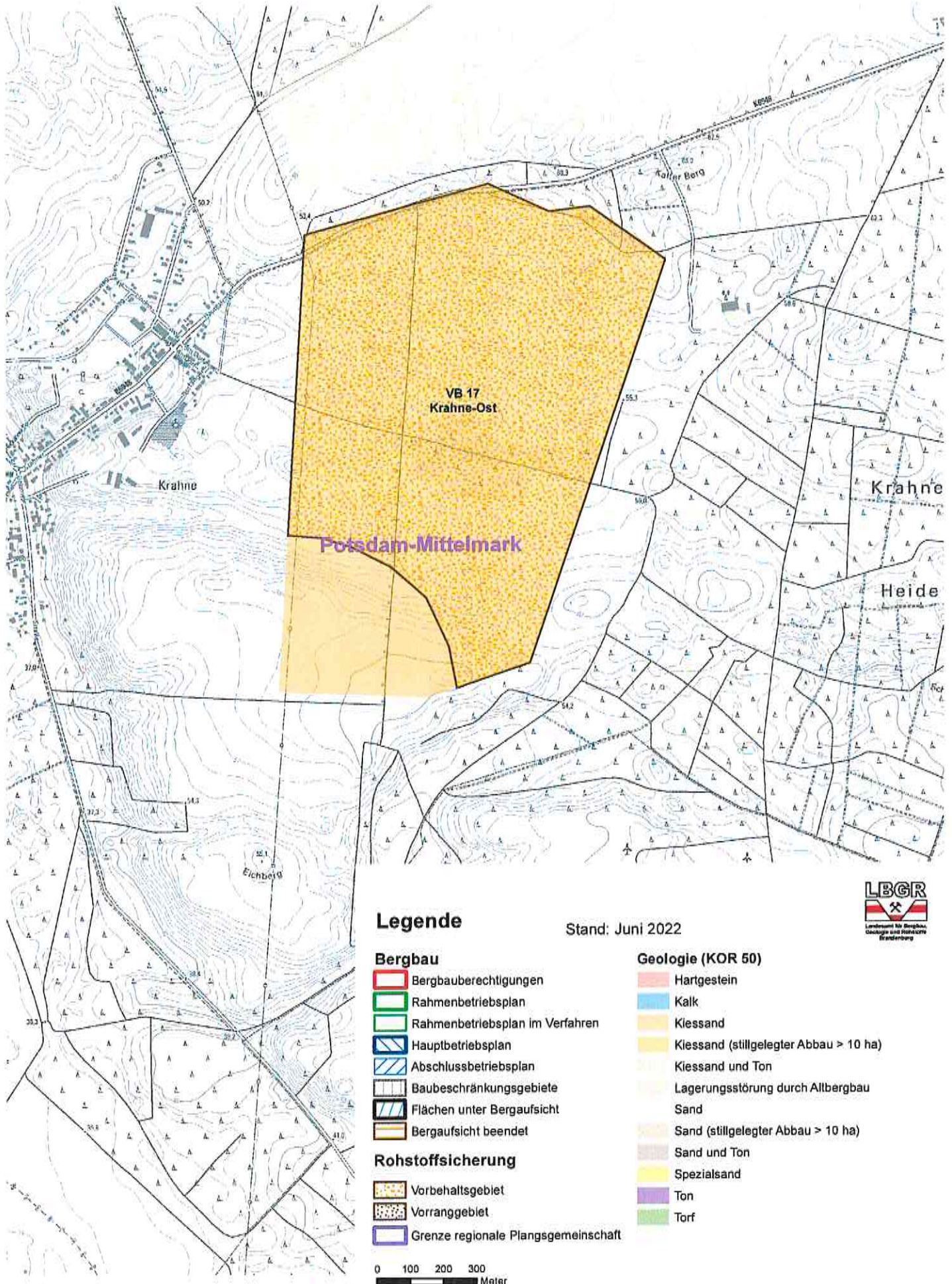
Übersichtskarte Regionalplan Havelland–Fläming (oberflächennahe Rohstoffe)



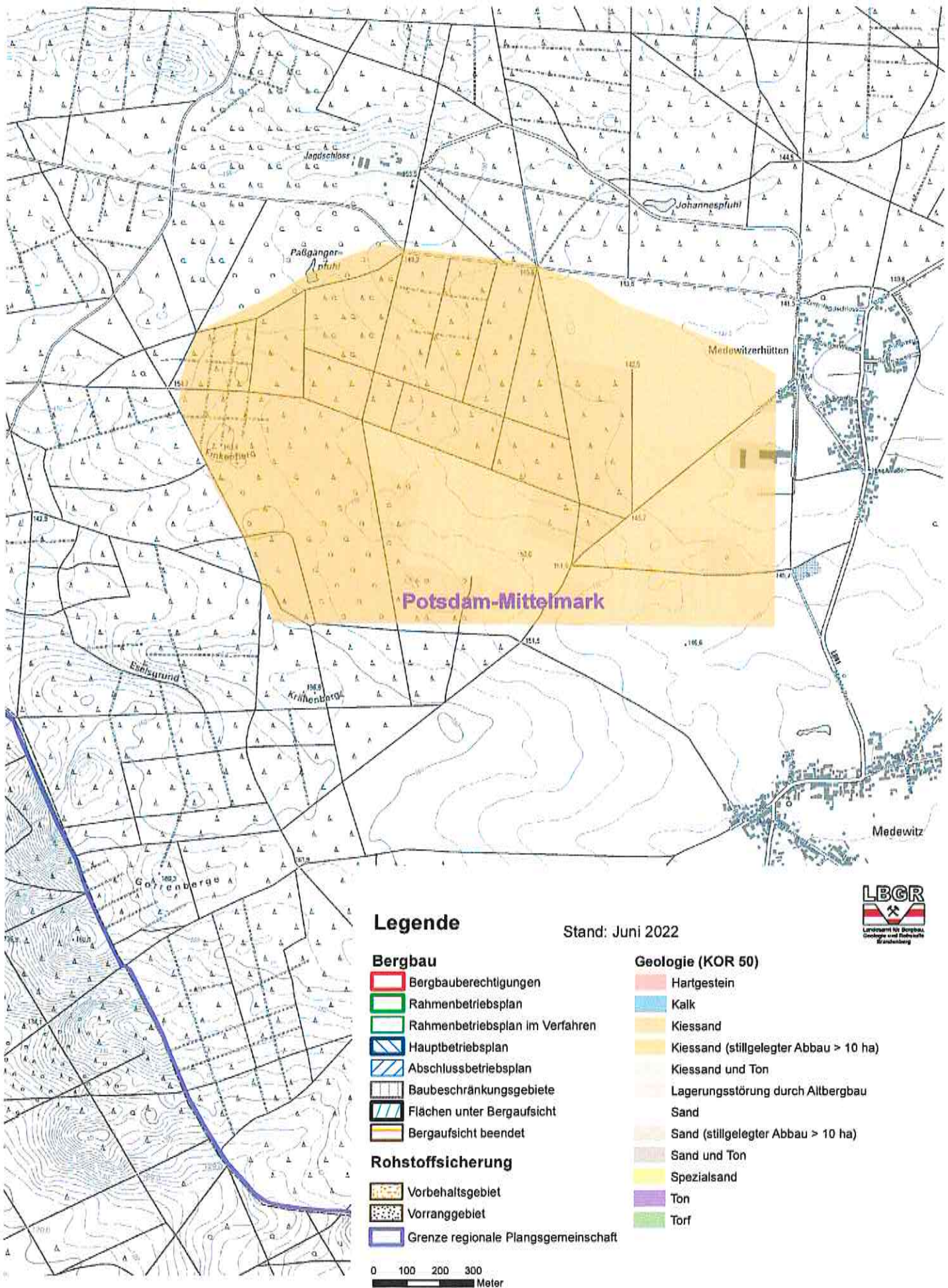
Übersichtskarte Regionalplan Havelland–Fläming (oberflächennahe Rohstoffe)



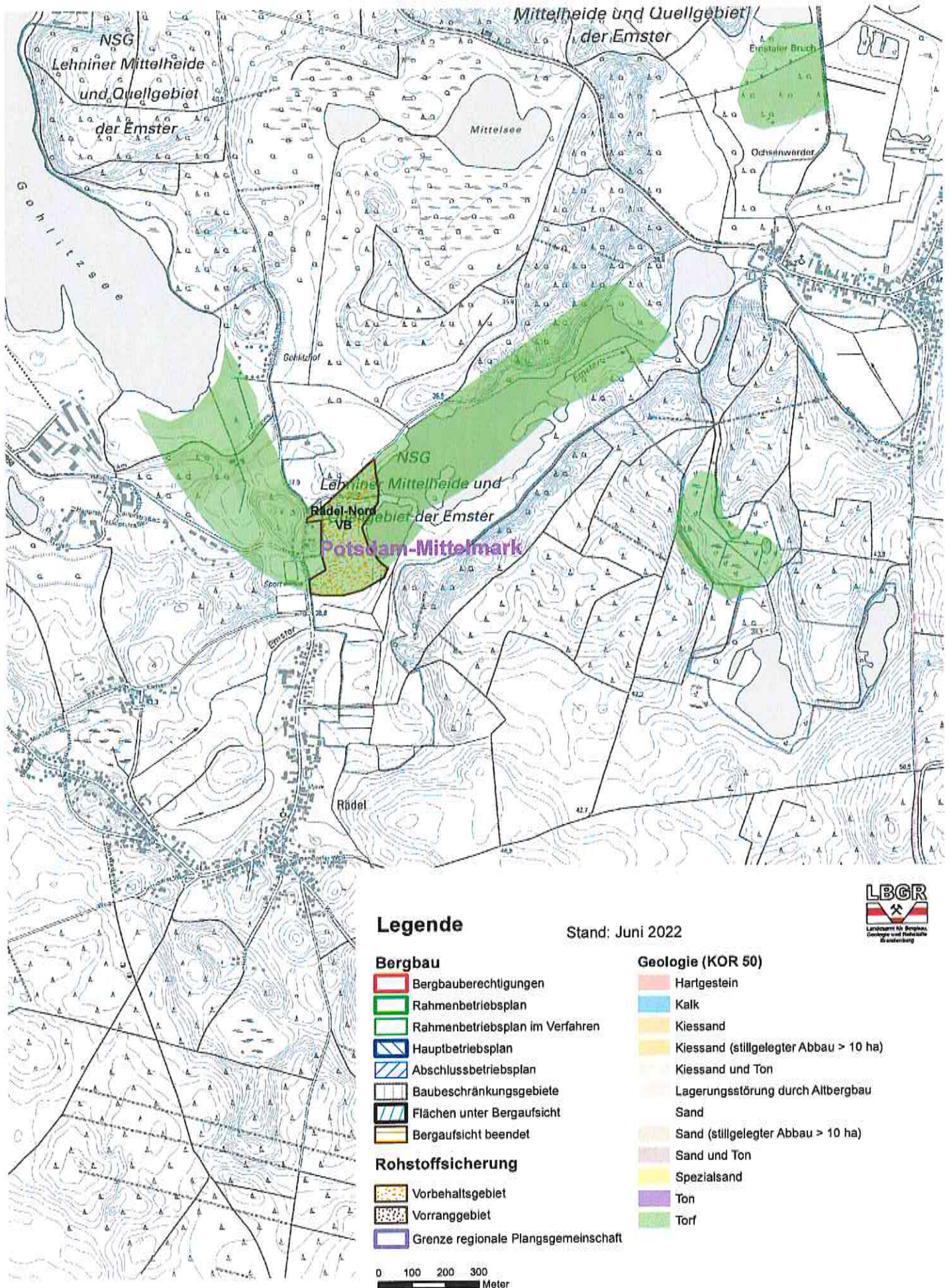
Übersichtskarte Regionalplan Havelland–Fläming (oberflächennahe Rohstoffe)



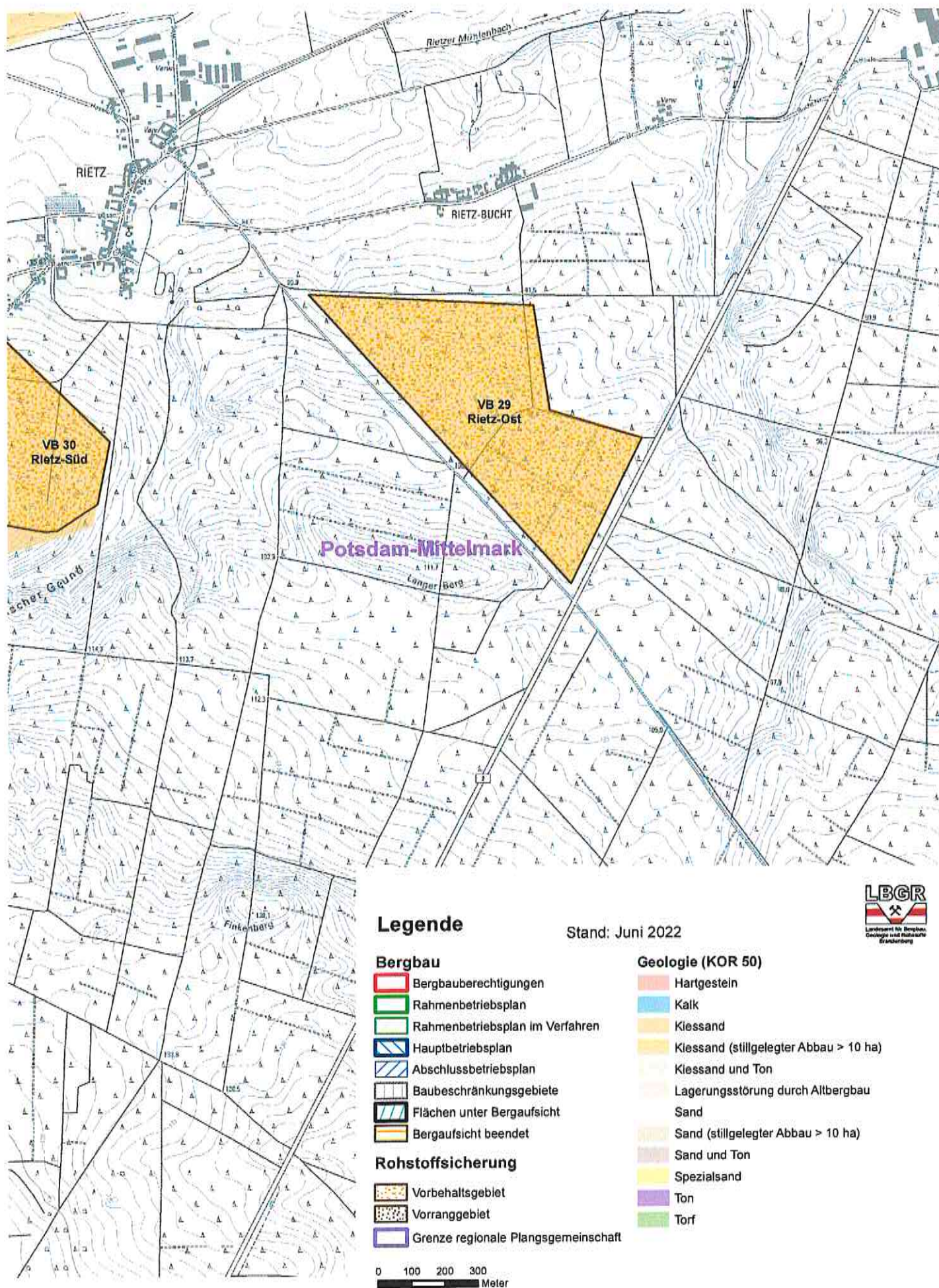
Übersichtskarte Regionalplan Havelland–Fläming (oberflächennahe Rohstoffe)



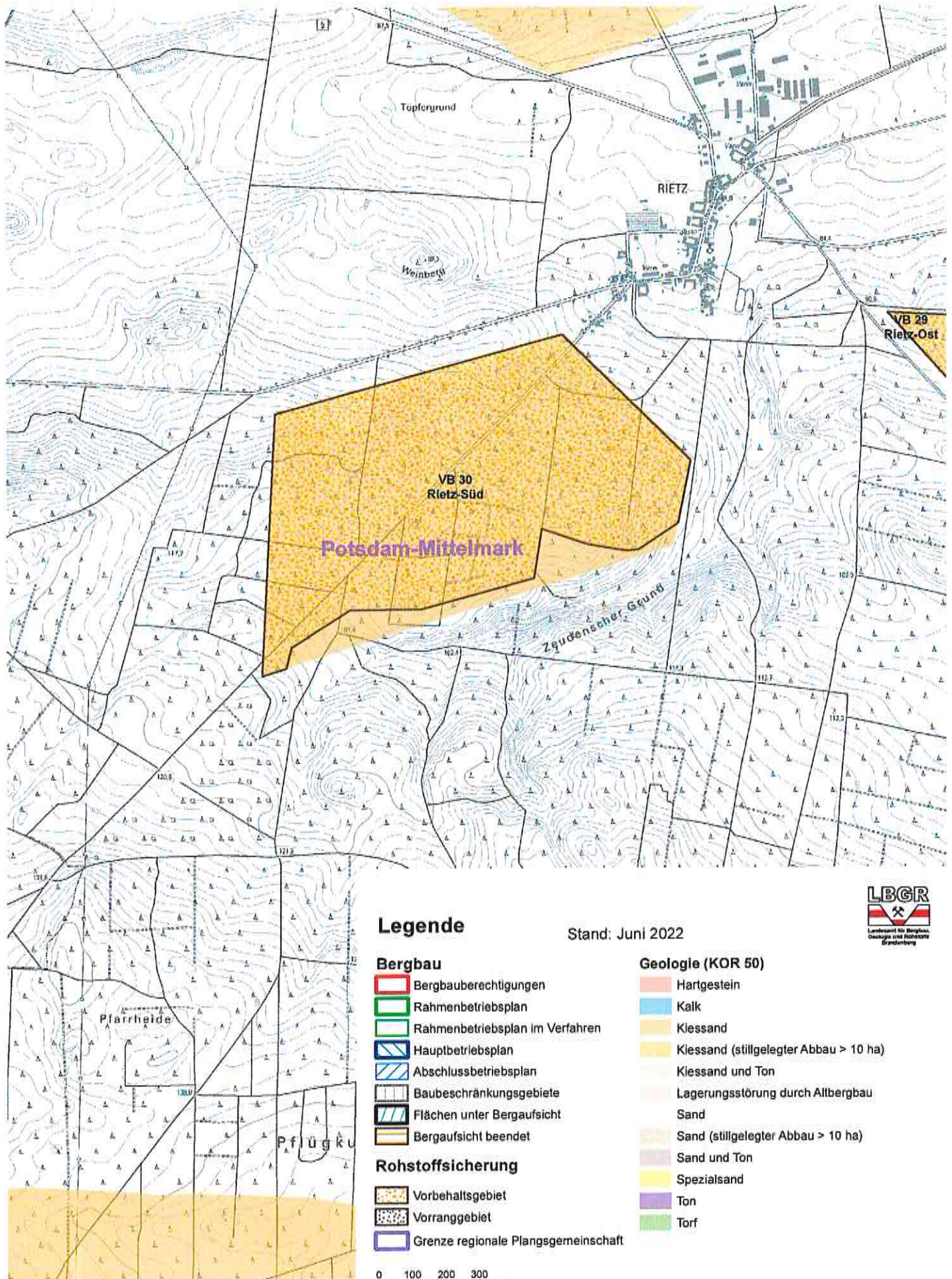
Übersichtskarte Regionalplan Havelland–Fläming (oberflächennahe Rohstoffe)



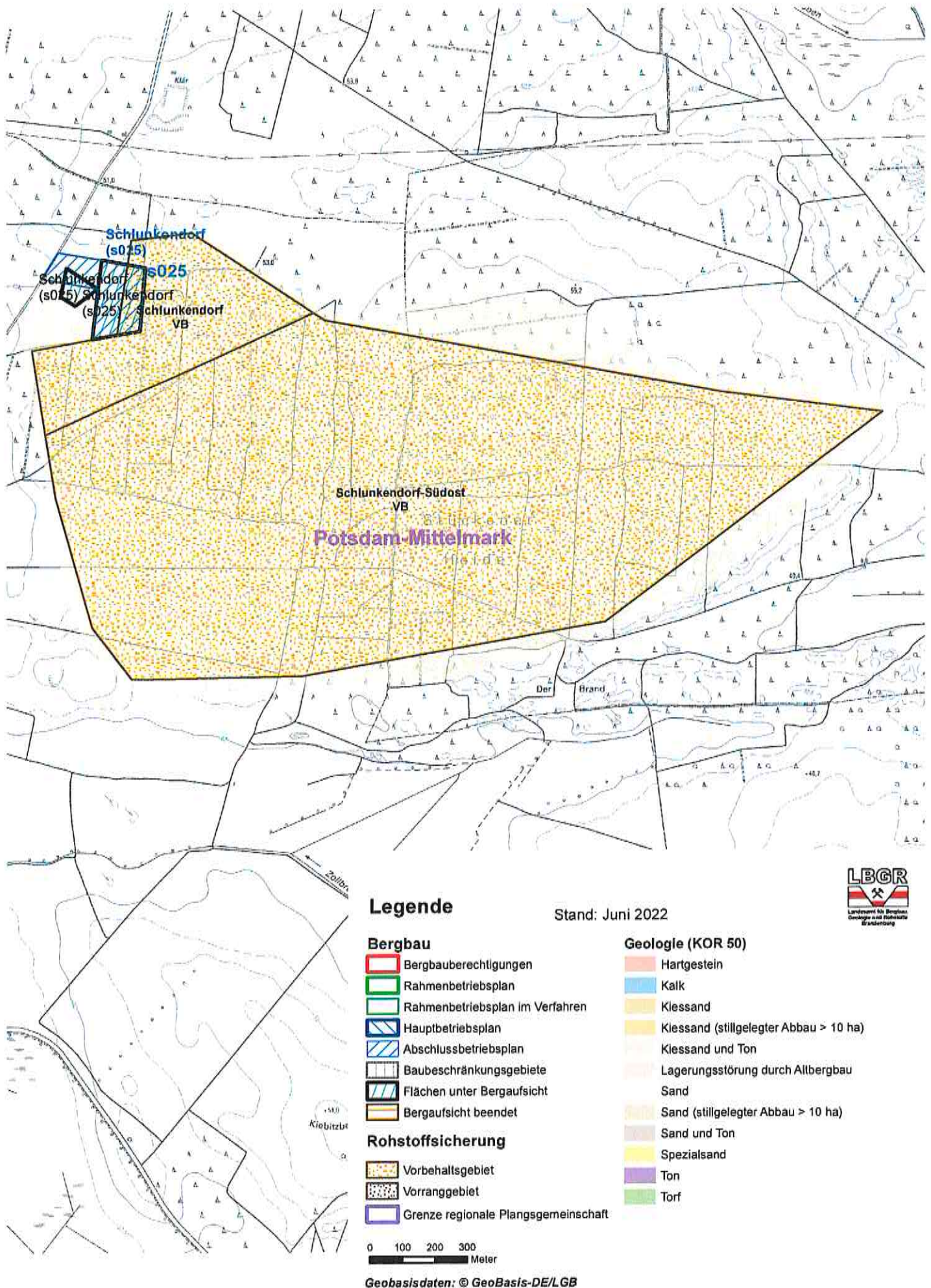
Übersichtskarte Regionalplan Havelland–Fläming (oberflächennahe Rohstoffe)



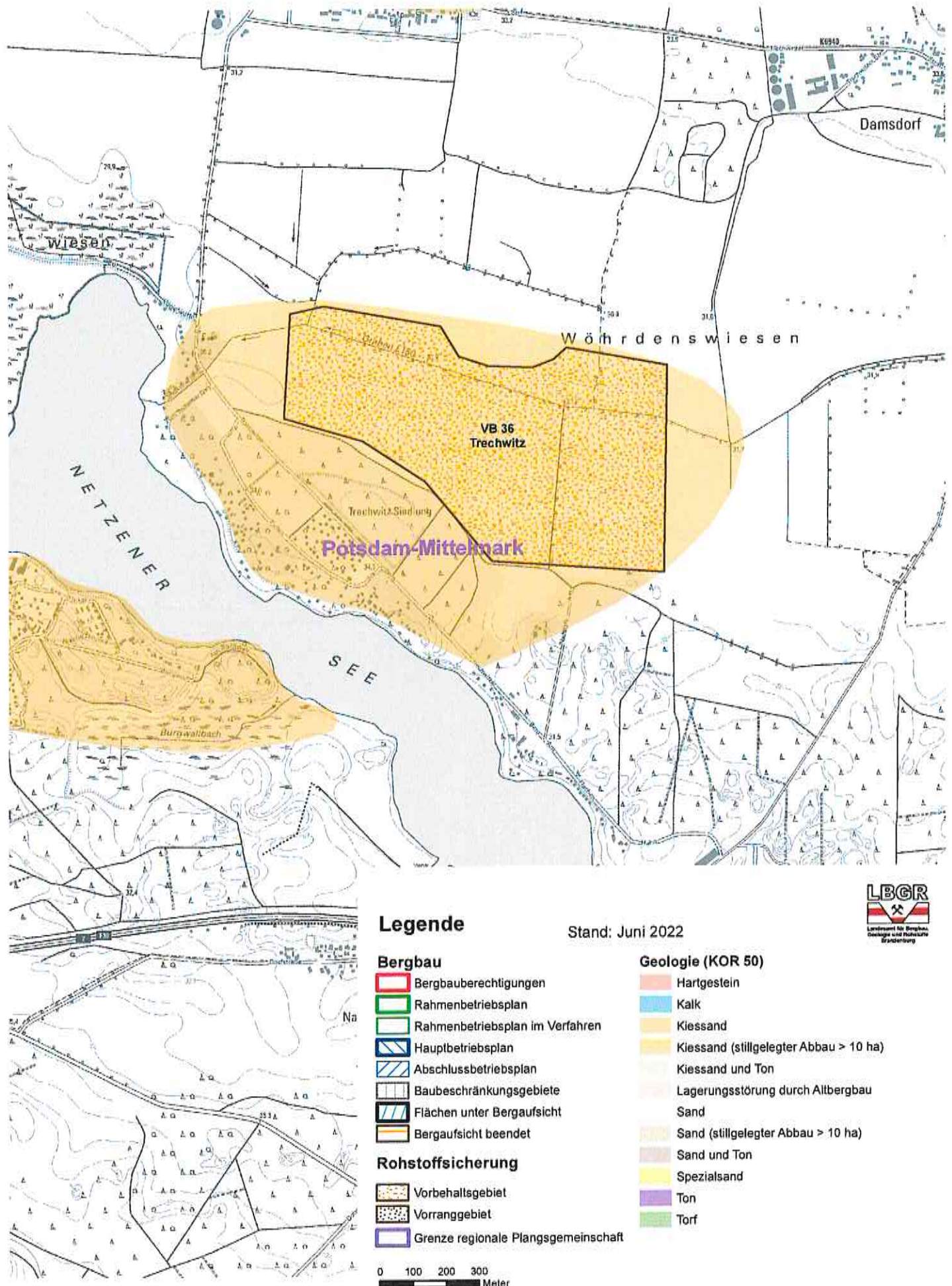
Übersichtskarte Regionalplan Havelland–Fläming (oberflächennahe Rohstoffe)



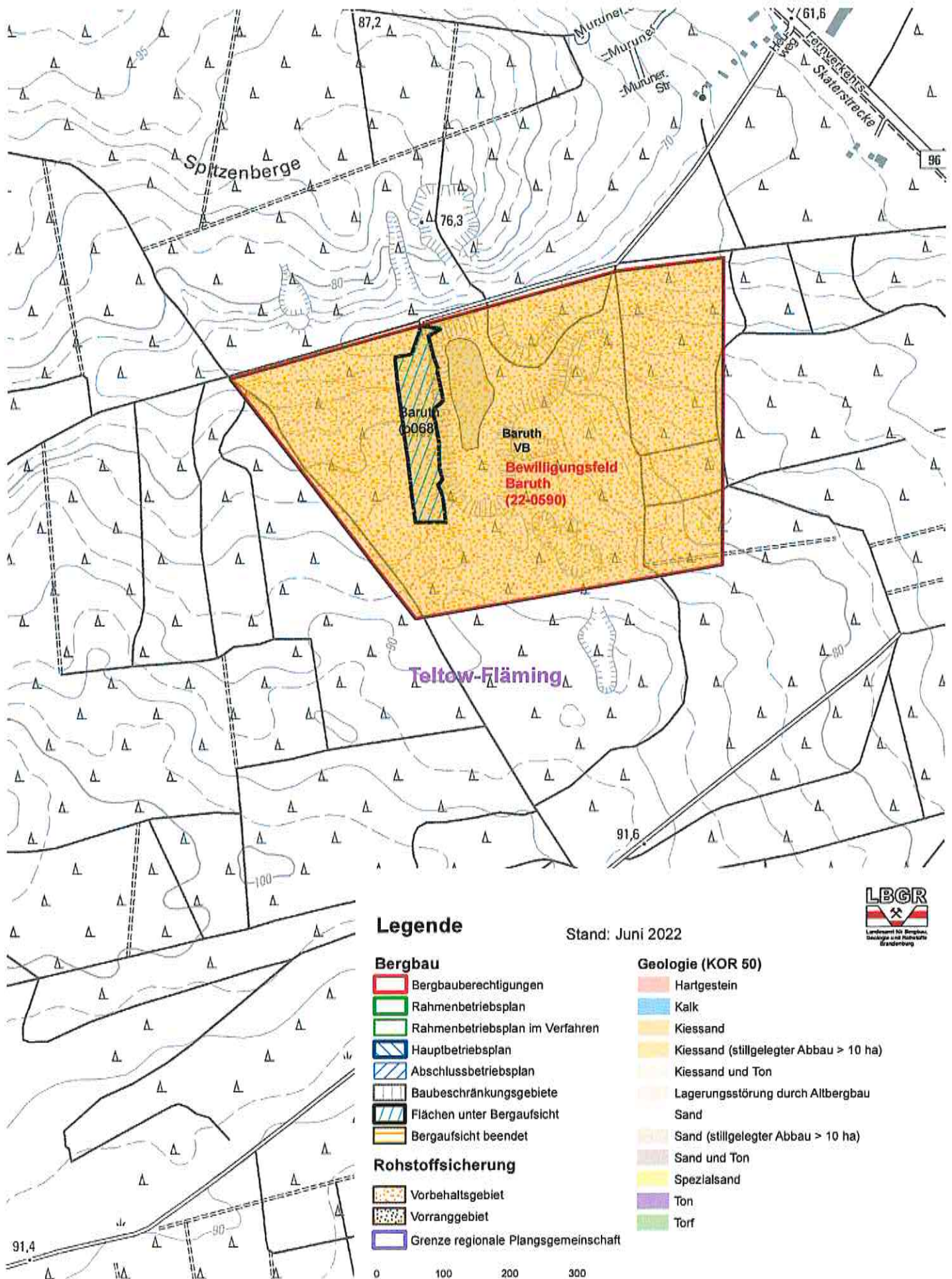
Übersichtskarte Regionalplan Havelland–Fläming (oberflächennahe Rohstoffe)



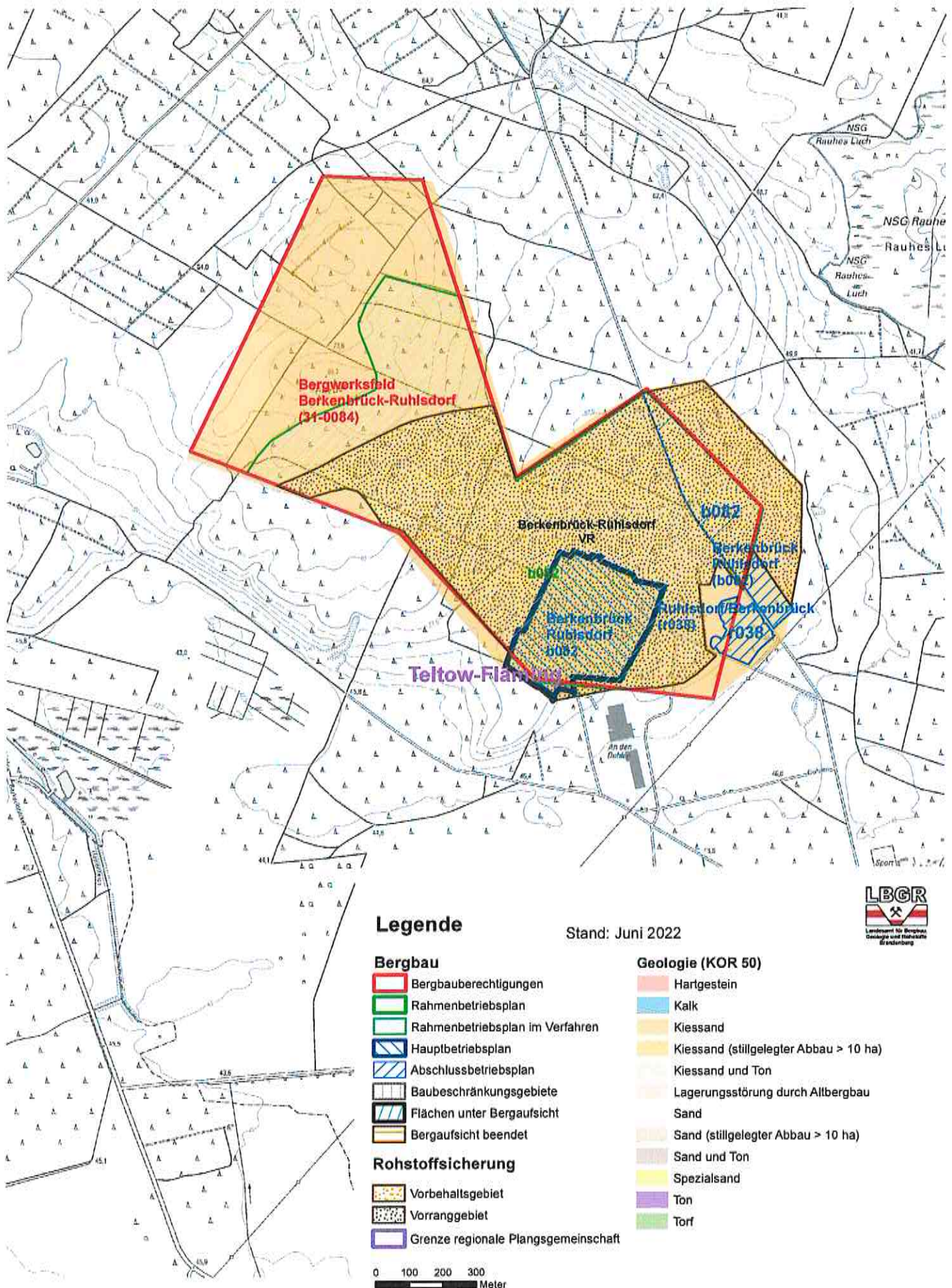
Übersichtskarte Regionalplan Havelland–Fläming (oberflächennahe Rohstoffe)



Übersichtskarte Regionalplan Havelland–Fläming (oberflächennahe Rohstoffe)

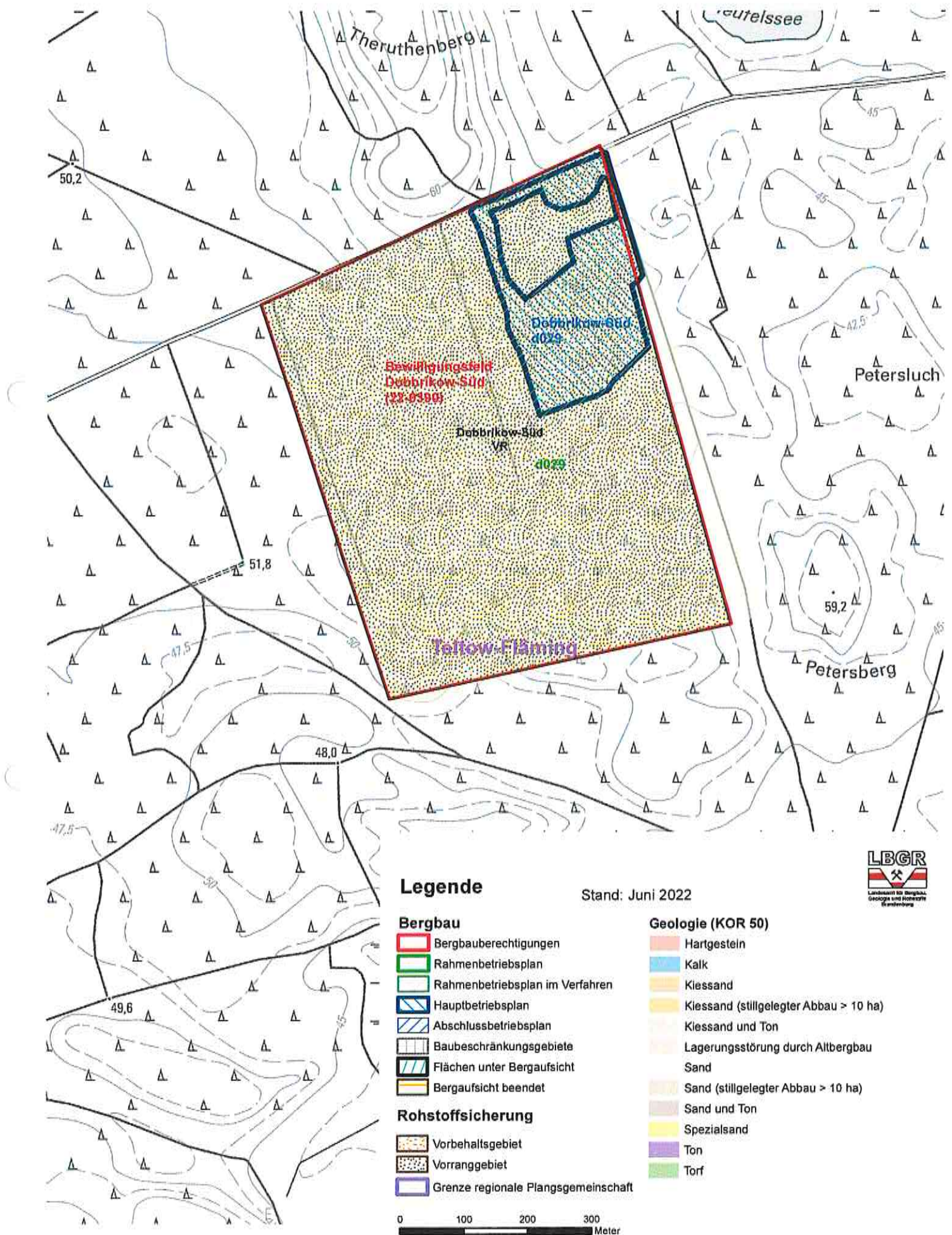


Übersichtskarte Regionalplan Havelland–Fläming (oberflächennahe Rohstoffe)

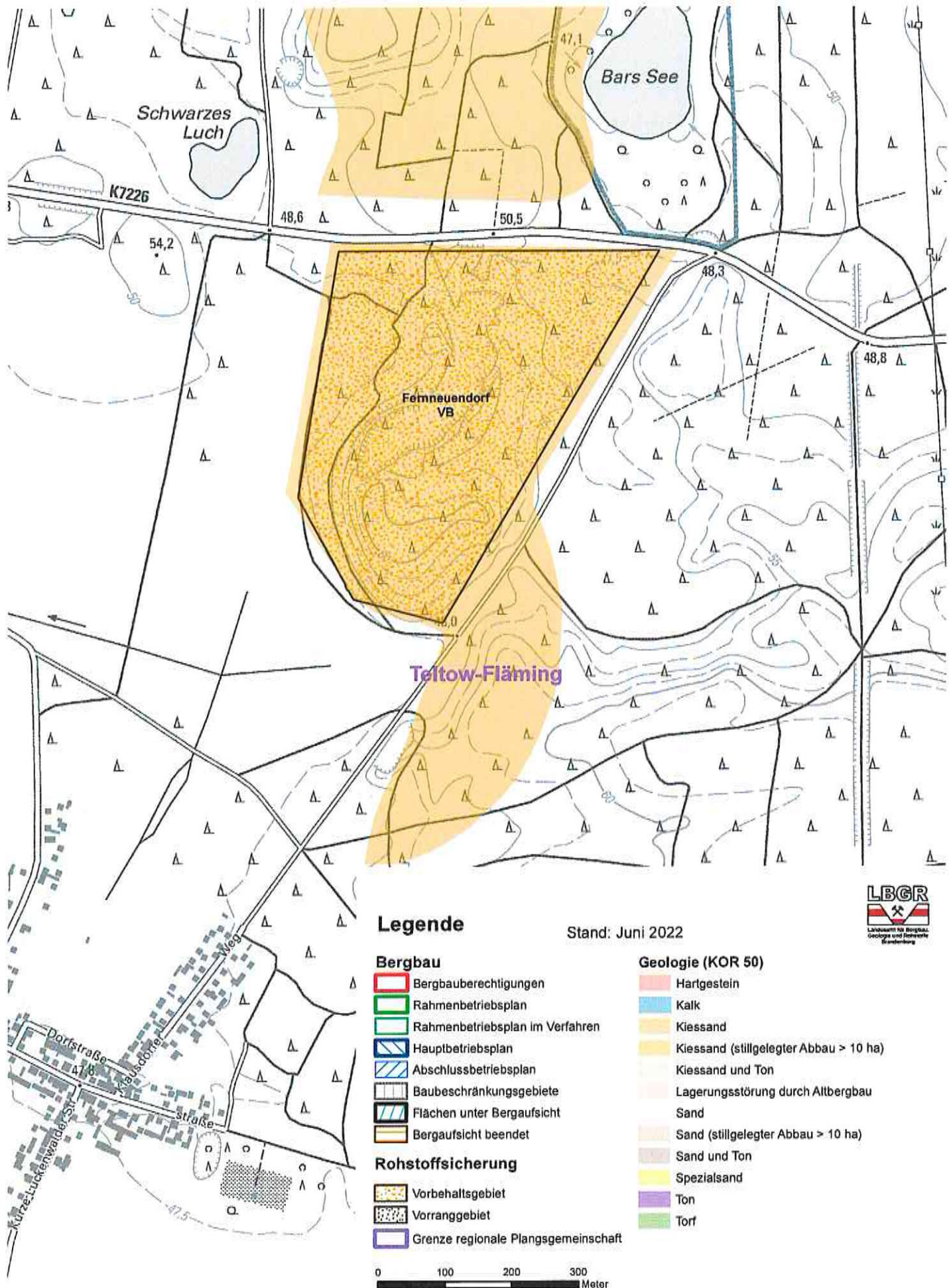


Stand: Juni 2022

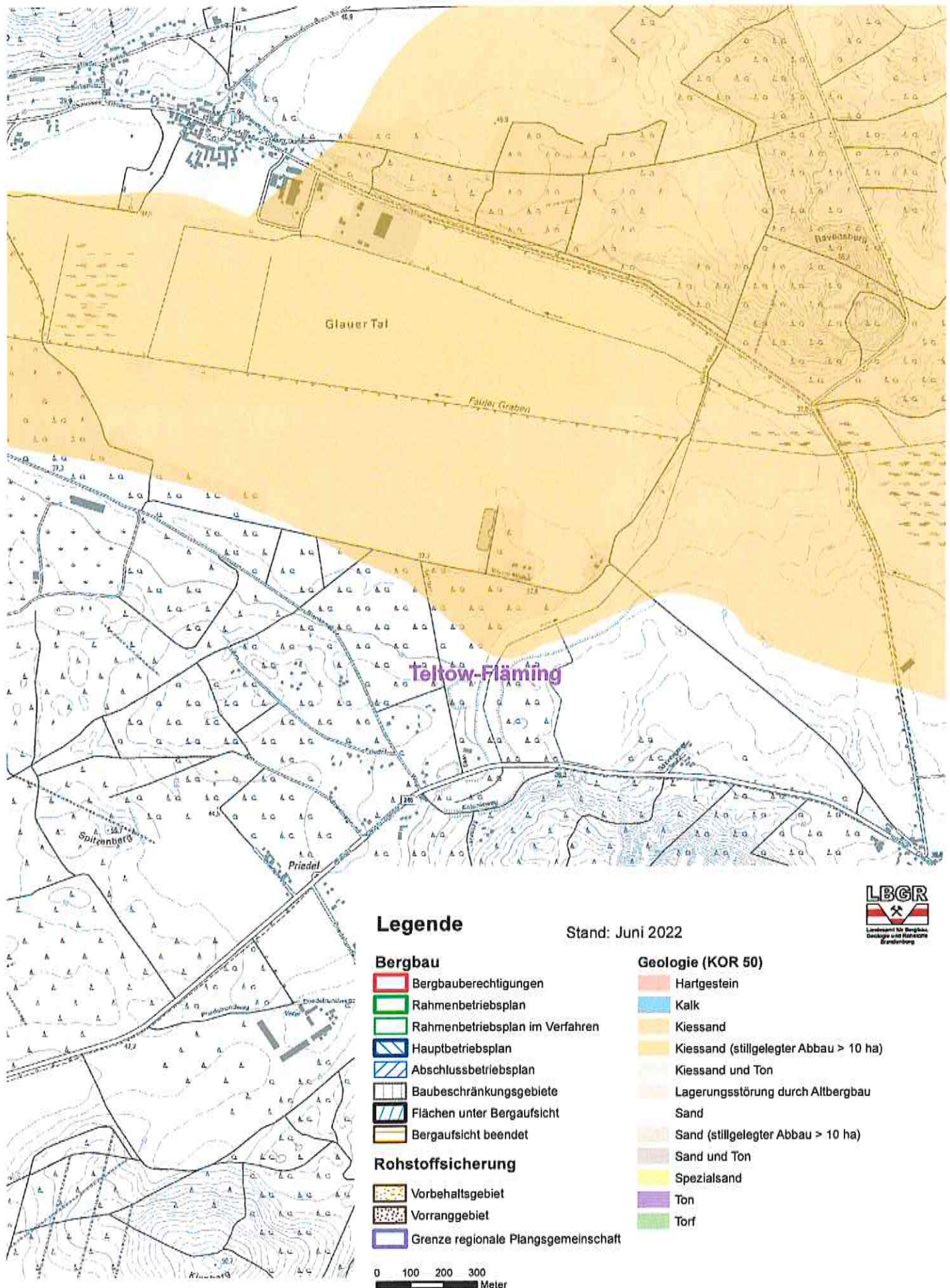
Übersichtskarte Regionalplan Havelland–Fläming (oberflächennahe Rohstoffe)



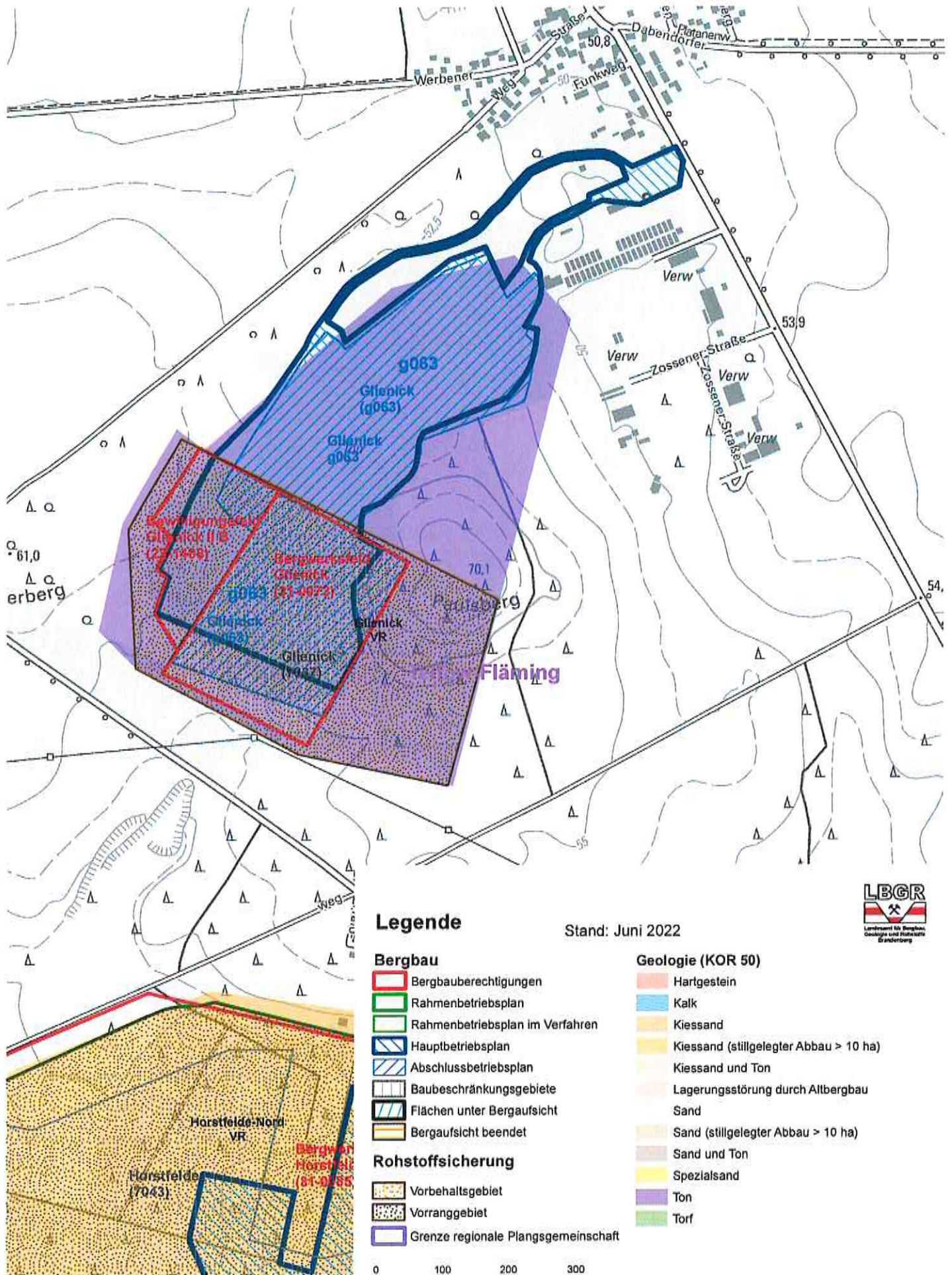
Übersichtskarte Regionalplan Havelland–Fläming (oberflächennahe Rohstoffe)



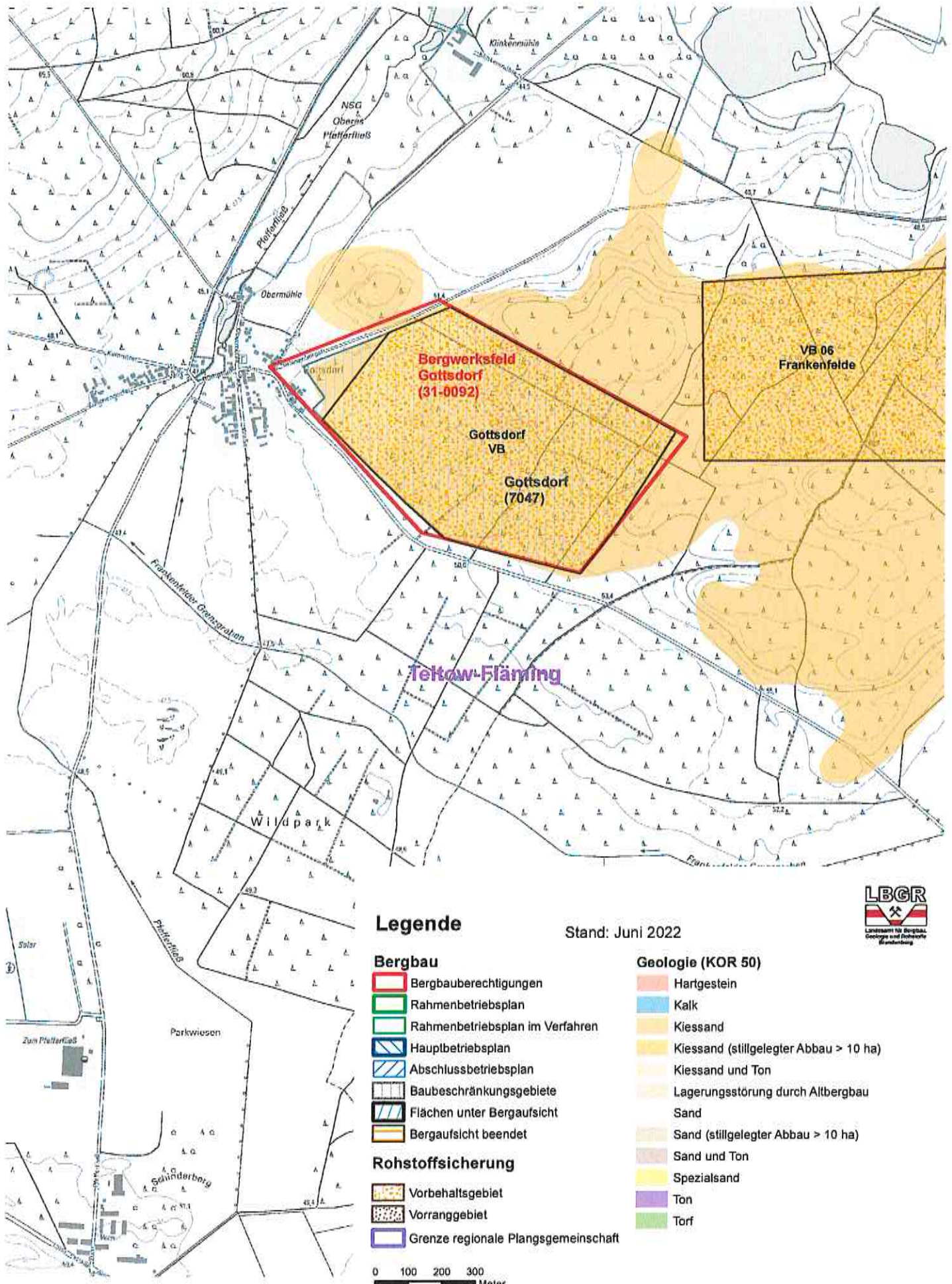
Übersichtskarte Regionalplan Havelland–Fläming (oberflächennahe Rohstoffe)



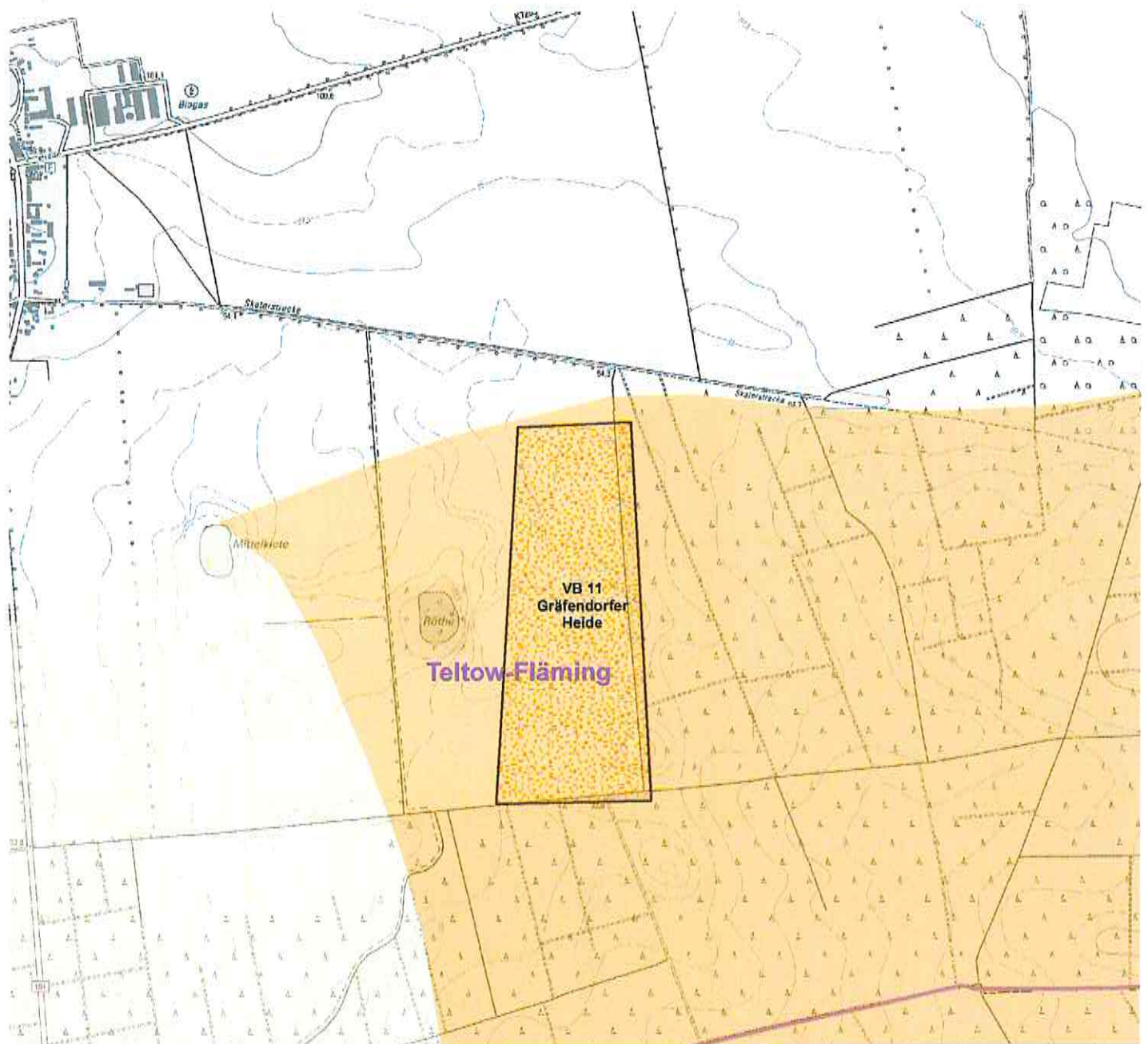
Übersichtskarte Regionalplan Havelland–Fläming (oberflächennahe Rohstoffe)



Übersichtskarte Regionalplan Havelland–Fläming (oberflächennahe Rohstoffe)



Übersichtskarte Regionalplan Havelland–Fläming (oberflächennahe Rohstoffe)



Legende

Stand: Juni 2022



Bergbau

- Bergbauberechtigungen
- Rahmenbetriebsplan
- Rahmenbetriebsplan im Verfahren
- Hauptbetriebsplan
- Abschlussbetriebsplan
- Baubeschränkungsgebiete
- Flächen unter Bergaufsicht
- Bergaufsicht beendet

Rohstoffsicherung

- Vorbehaltsgebiet
- Vorranggebiet
- Grenze regionale Plangsgemeinschaft

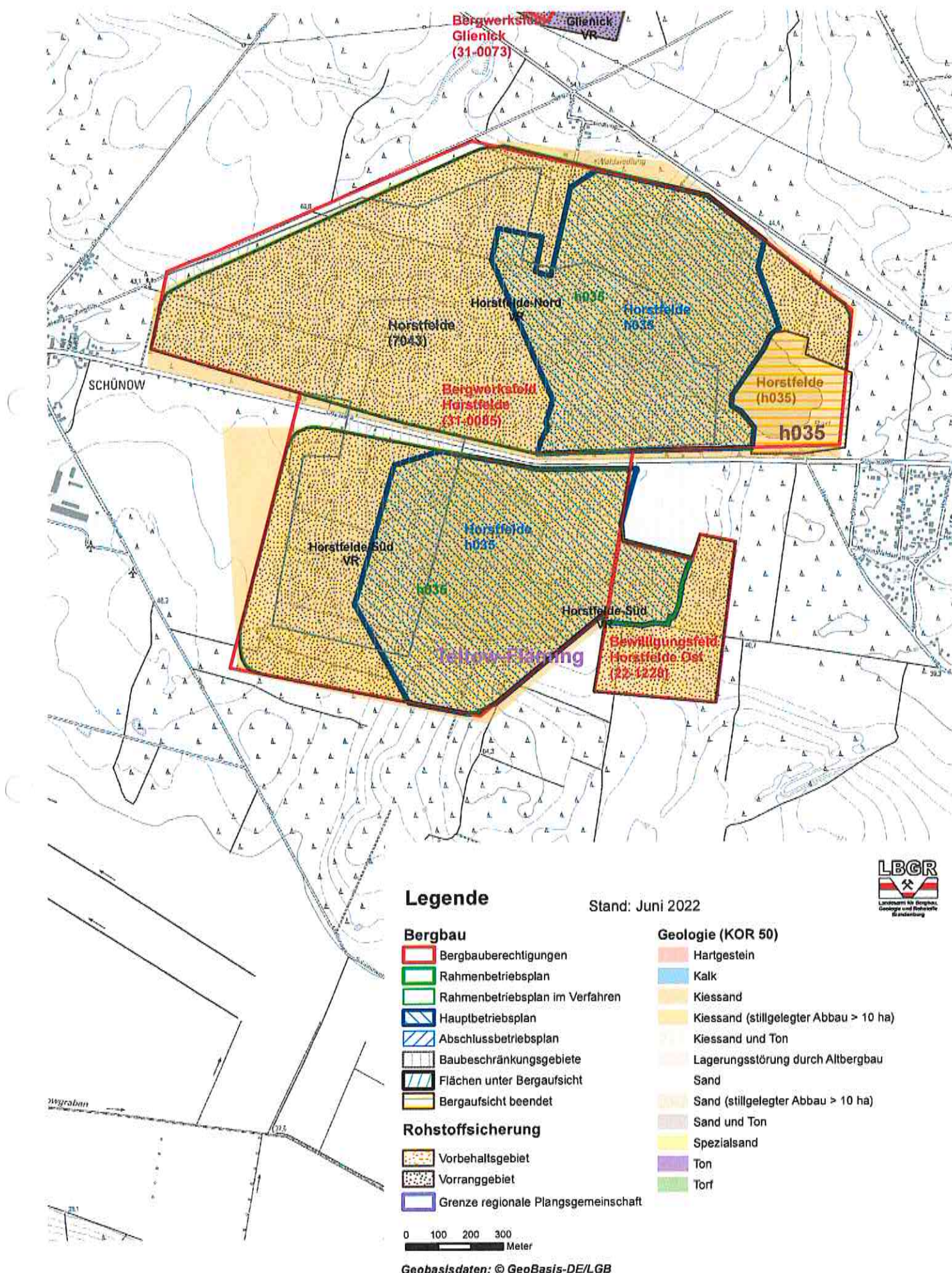
Geologie (KOR 50)

- Hartgestein
- Kalk
- Kiessand
- Kiessand (stillgelegter Abbau > 10 ha)
- Kiessand und Ton
- Lagerungsstörung durch Altbergbau
- Sand
- Sand (stillgelegter Abbau > 10 ha)
- Sand und Ton
- Spezialsand
- Ton
- Torf

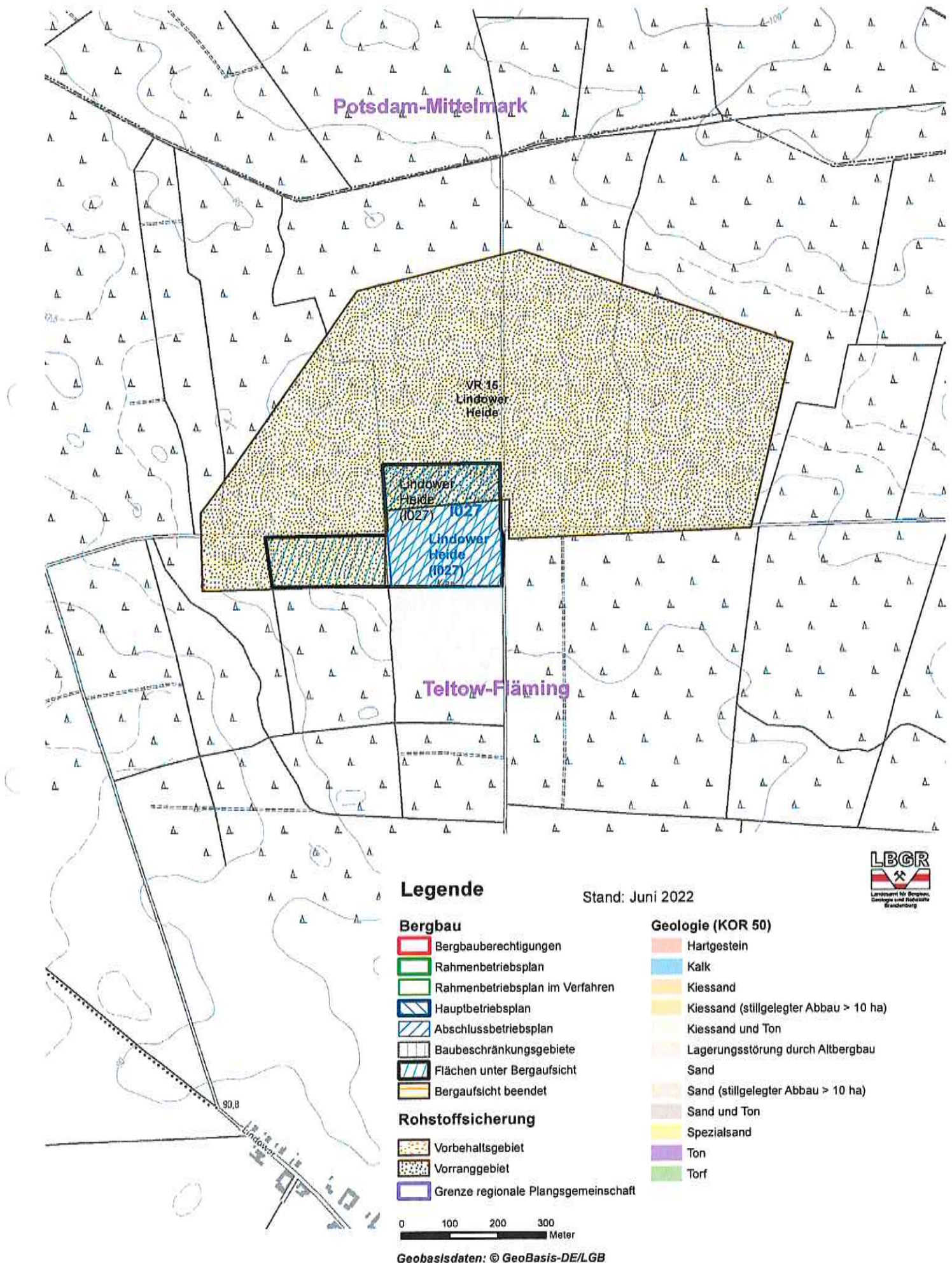
0 100 200 300
Meter

Geobasisdaten: © GeoBasis-DE/LGB

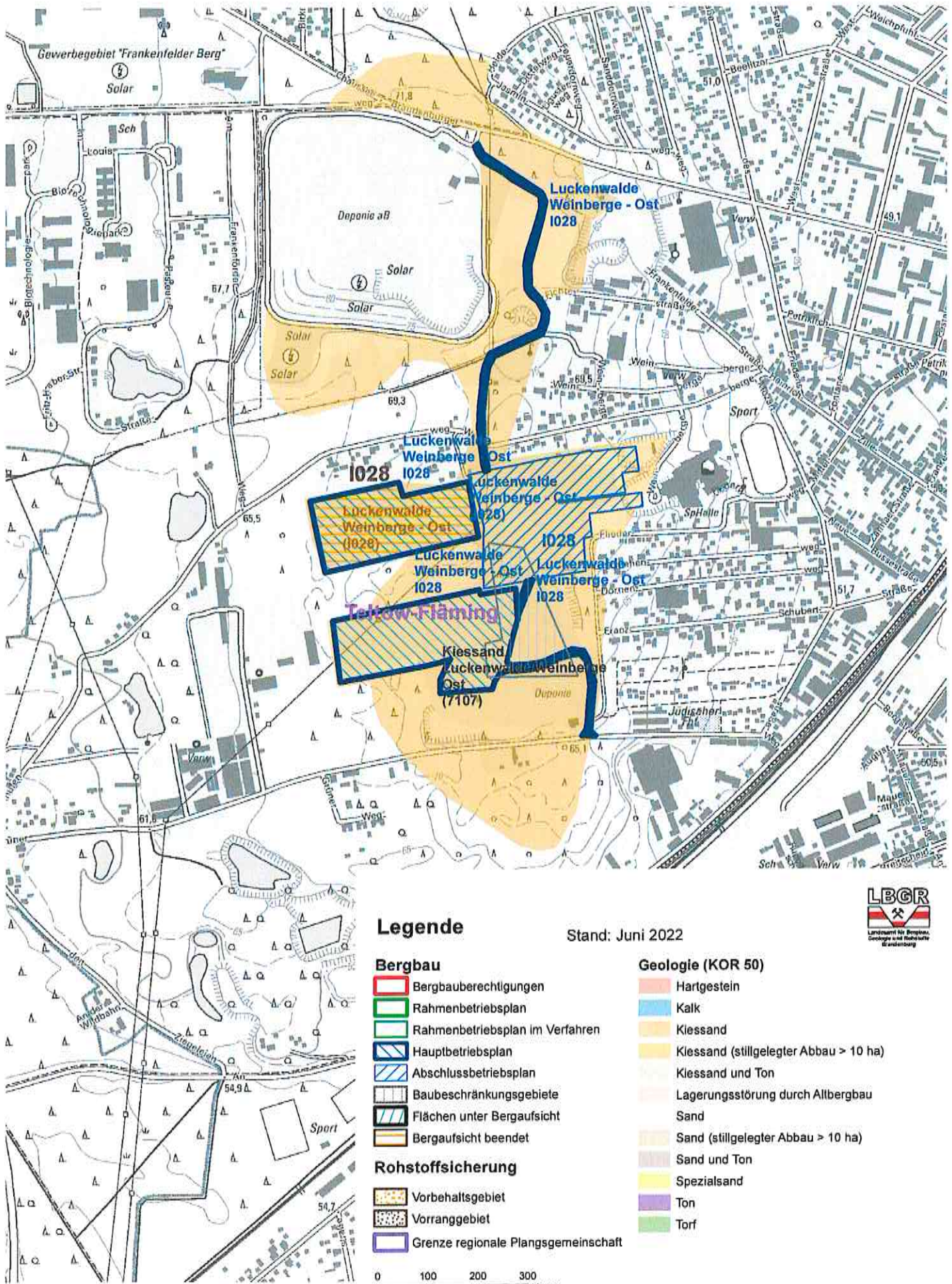
Übersichtskarte Regionalplan Havelland–Fläming (oberflächennahe Rohstoffe)



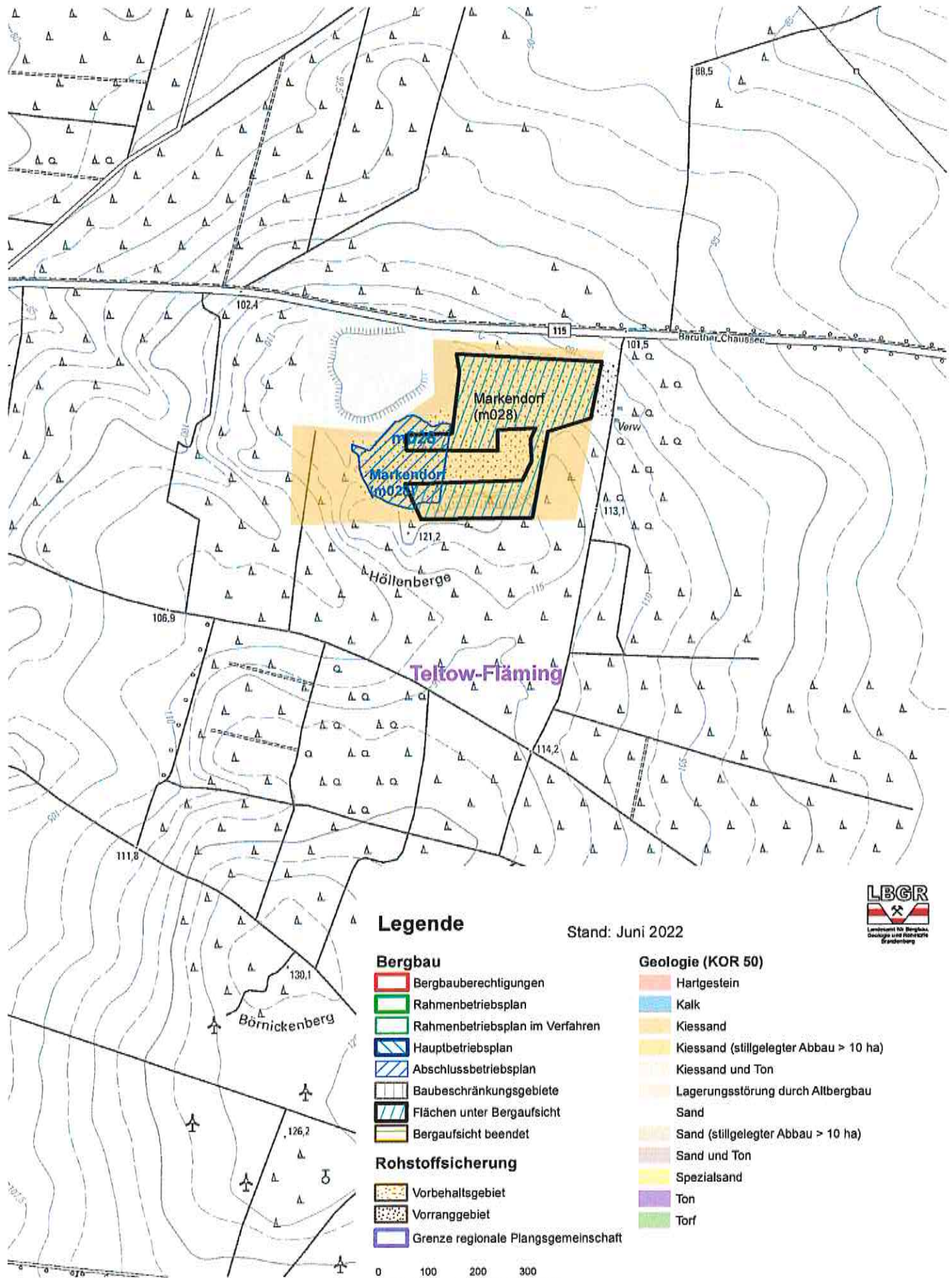
Übersichtskarte Regionalplan Havelland–Fläming (oberflächennahe Rohstoffe)



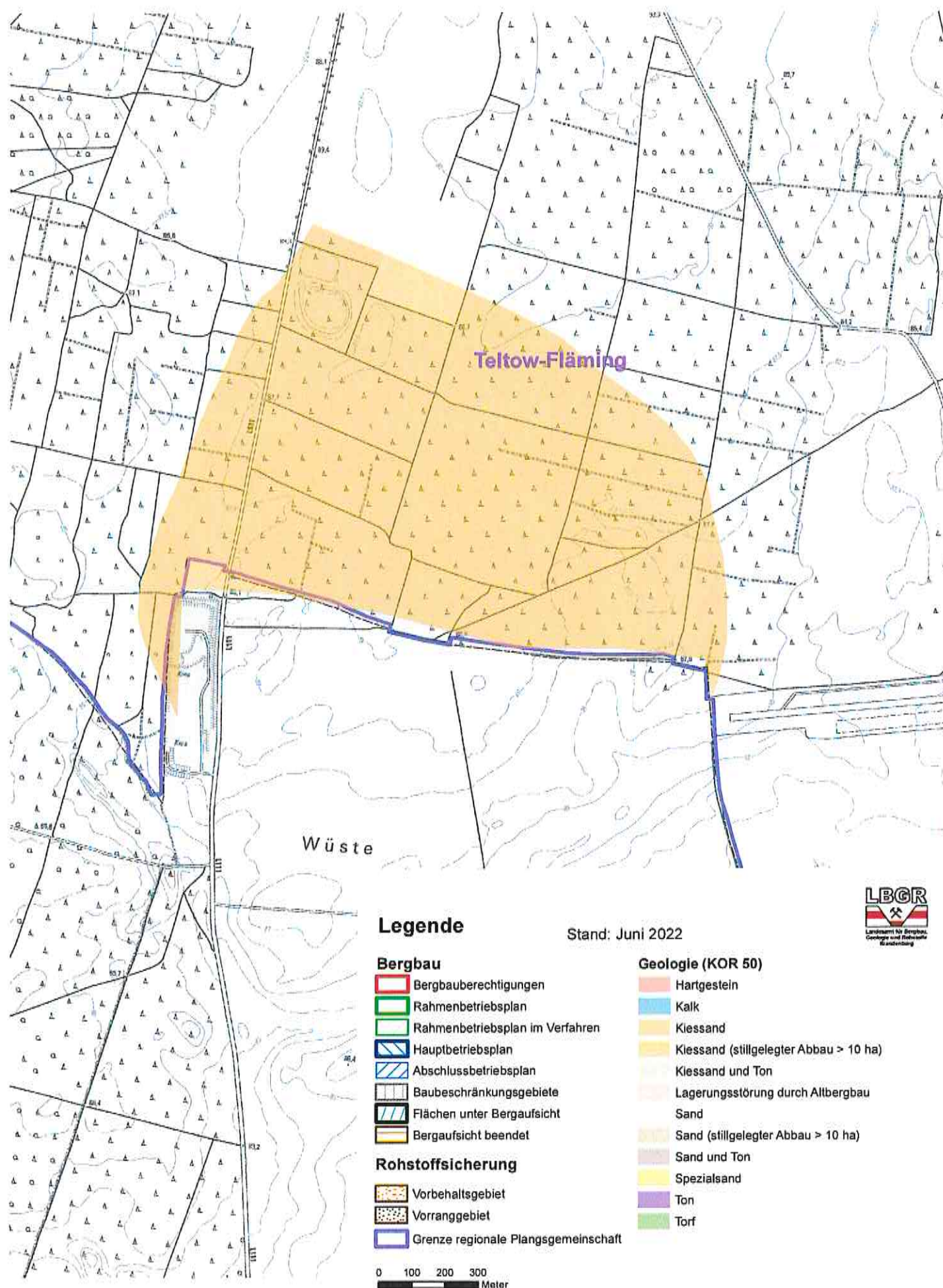
Übersichtskarte Regionalplan Havelland–Fläming (oberflächennahe Rohstoffe)



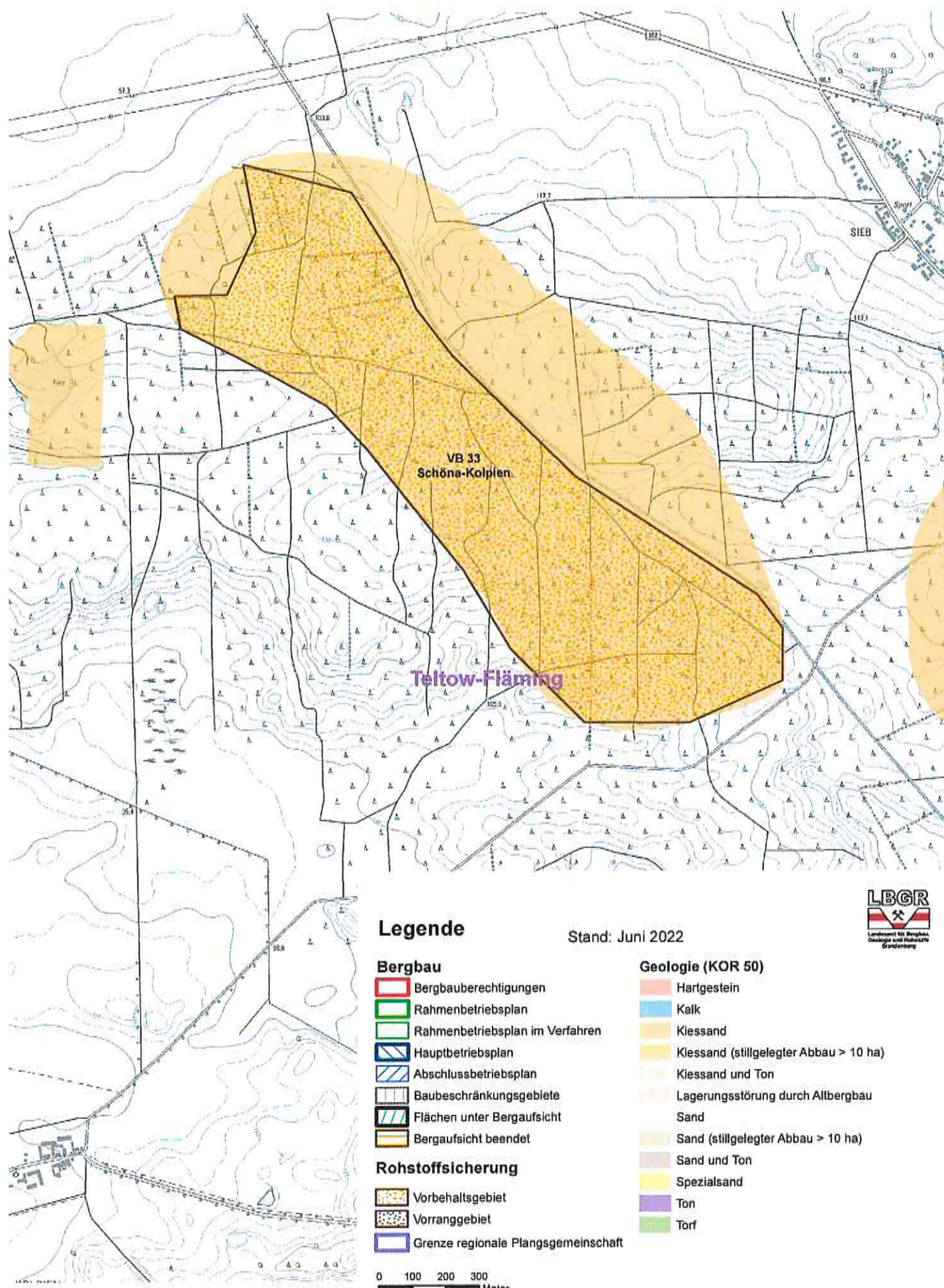
Übersichtskarte Regionalplan Havelland–Fläming (oberflächennahe Rohstoffe)



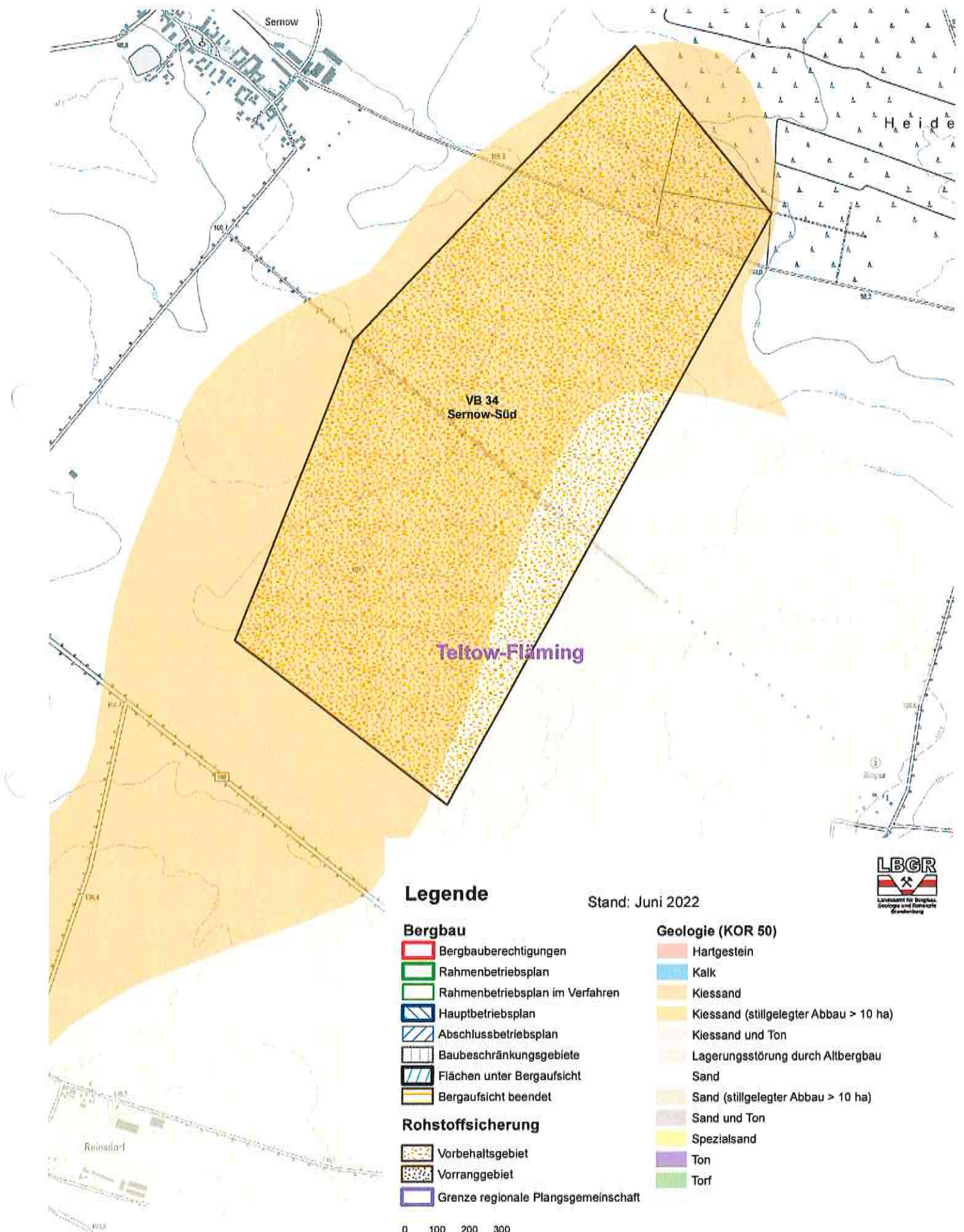
Übersichtskarte Regionalplan Havelland–Fläming (oberflächennahe Rohstoffe)



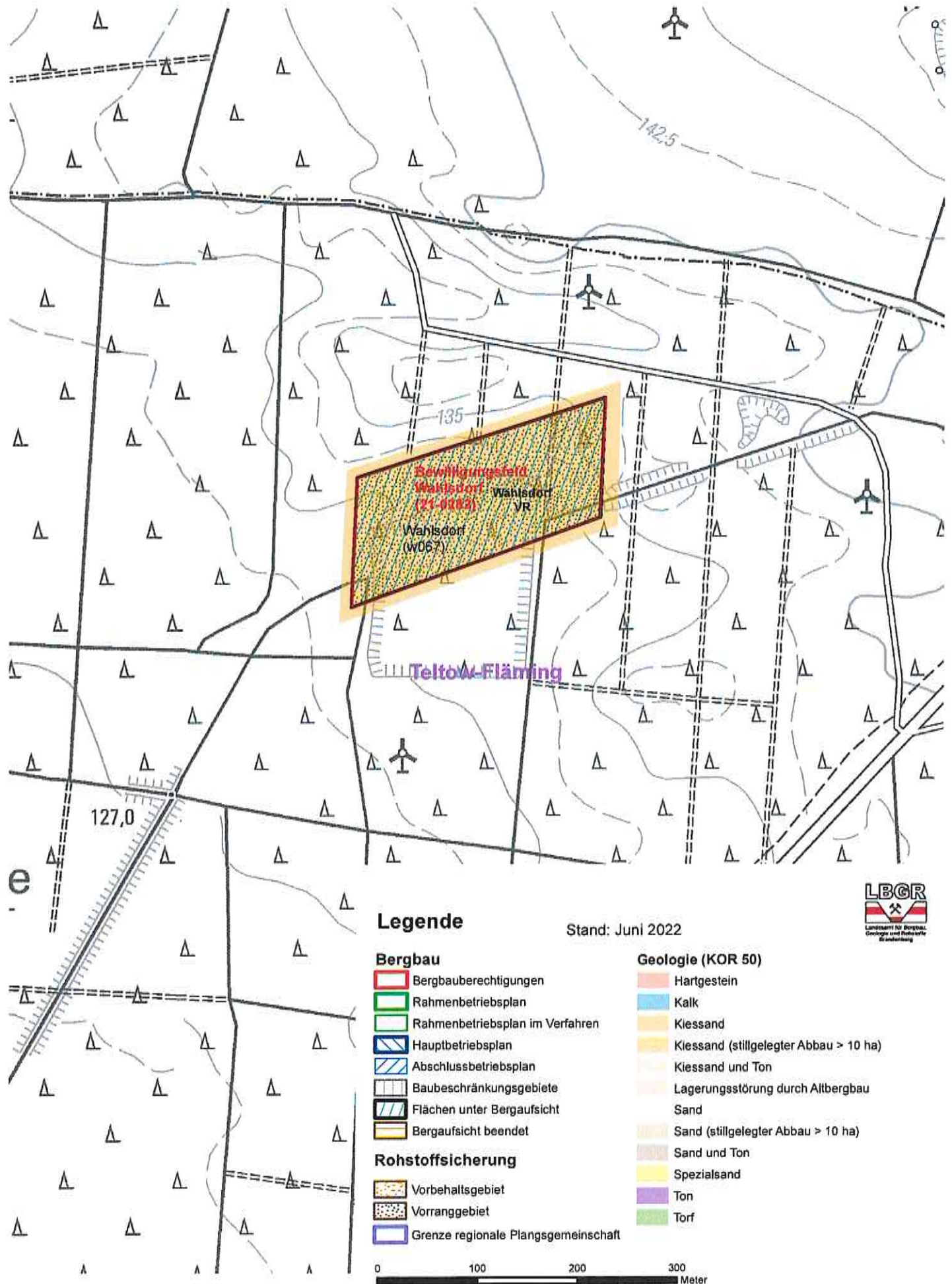
Übersichtskarte Regionalplan Havelland–Fläming (oberflächennahe Rohstoffe)



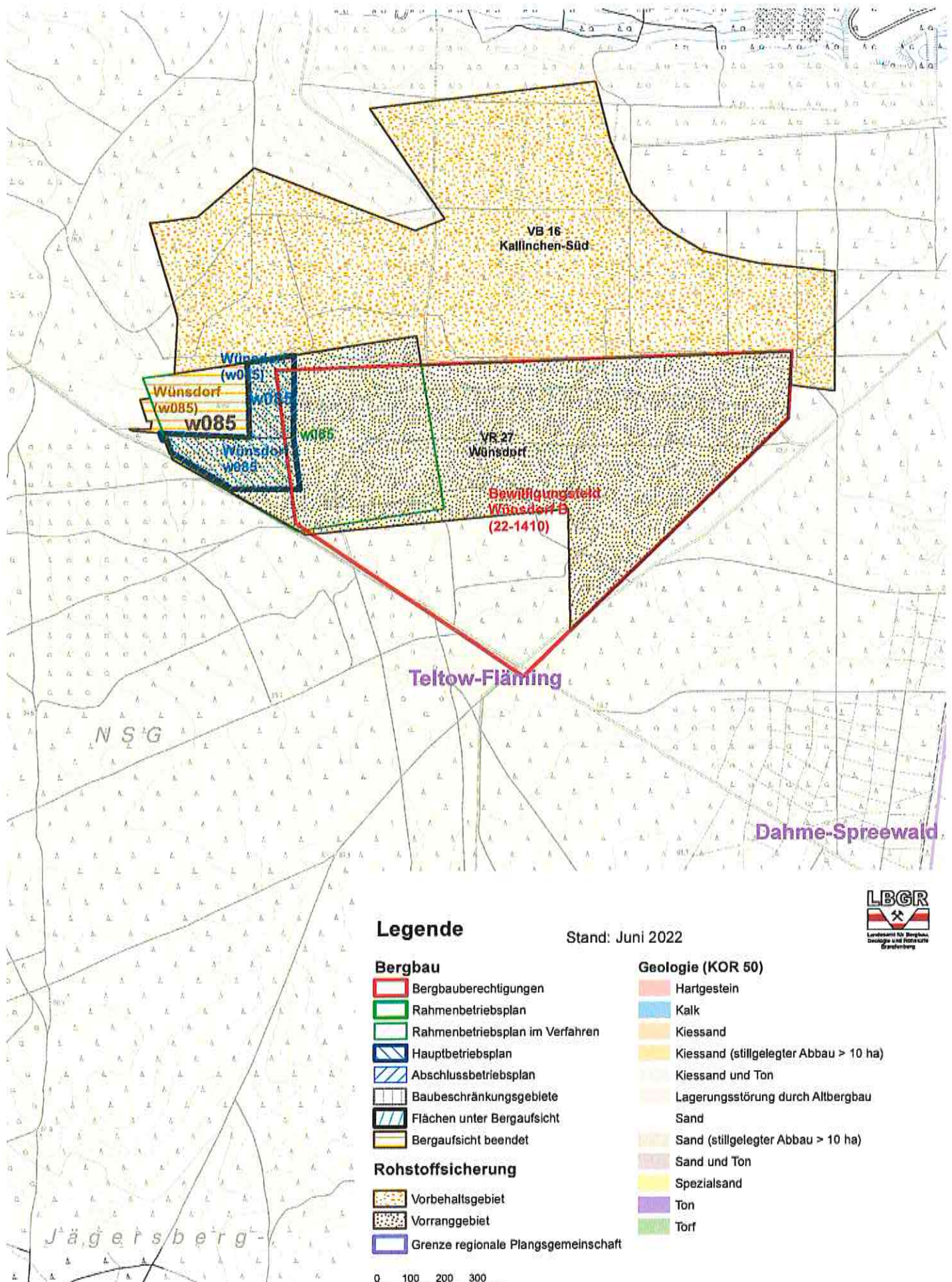
Übersichtskarte Regionalplan Havelland–Fläming (oberflächennahe Rohstoffe)



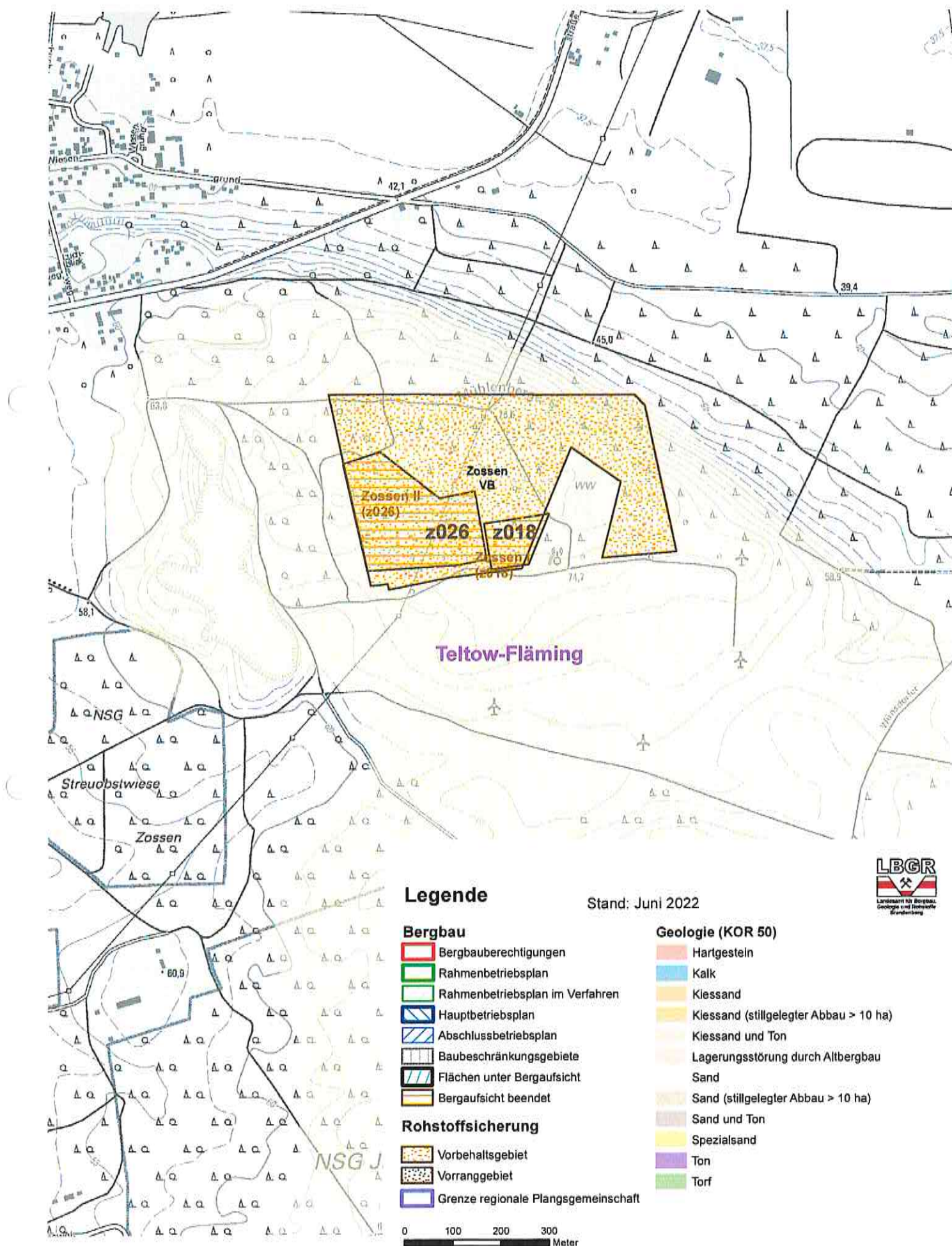
Übersichtskarte Regionalplan Havelland–Fläming (oberflächennahe Rohstoffe)



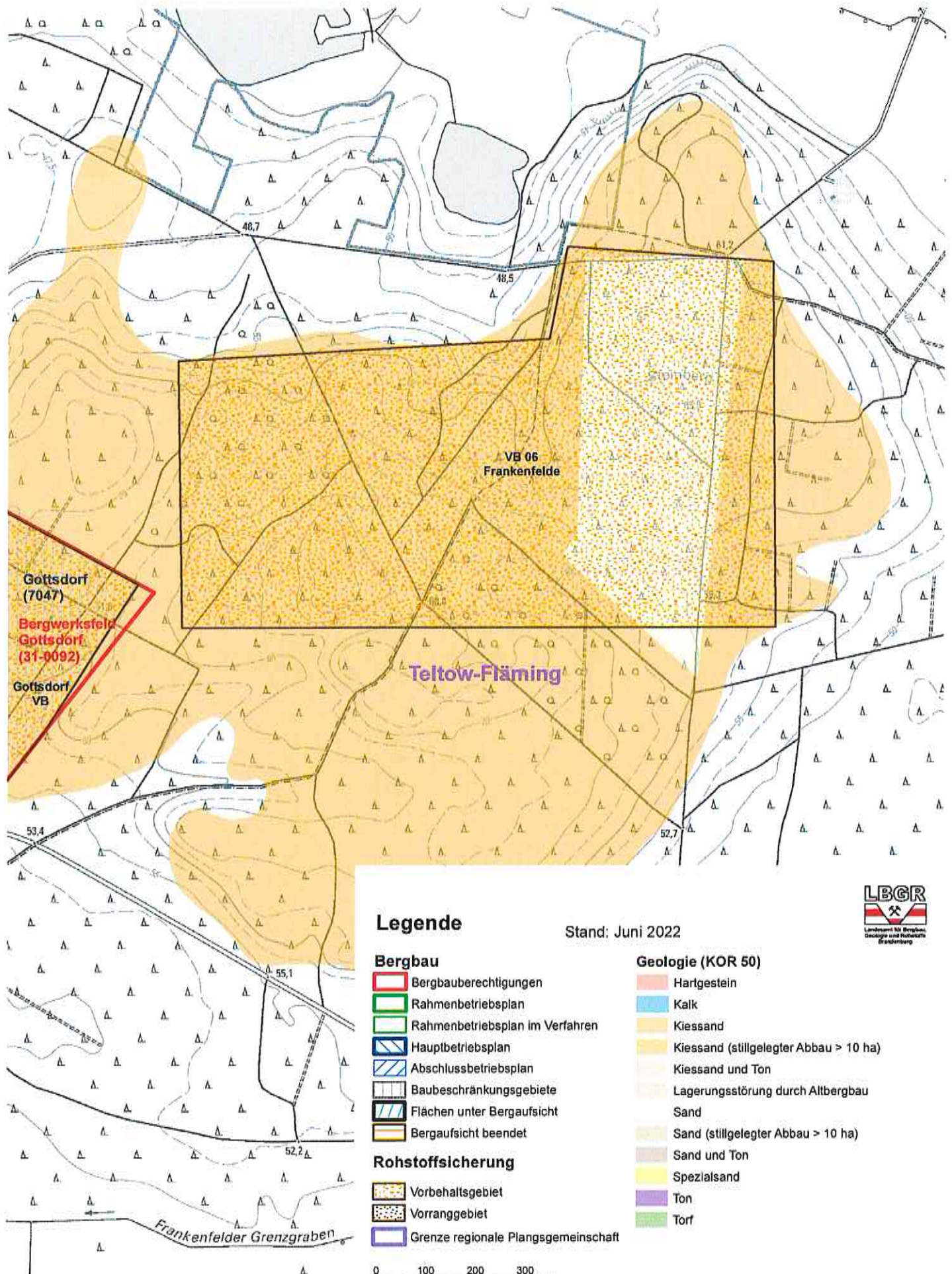
Übersichtskarte Regionalplan Havelland–Fläming (oberflächennahe Rohstoffe)



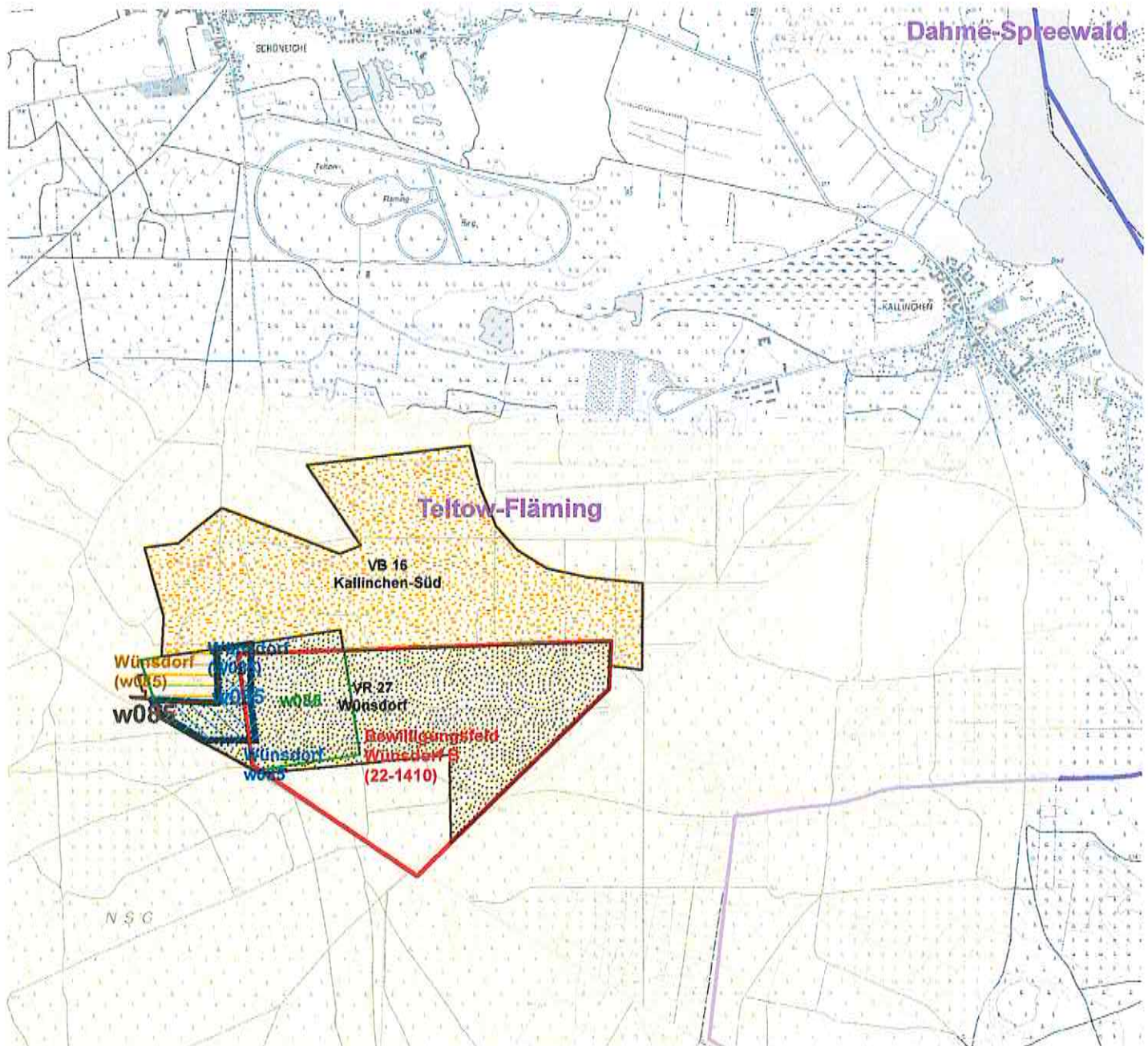
Übersichtskarte Regionalplan Havelland–Fläming (oberflächennahe Rohstoffe)



Übersichtskarte Regionalplan Havelland–Fläming (oberflächennahe Rohstoffe)



Übersichtskarte Regionalplan Havelland–Fläming (oberflächennahe Rohstoffe)



Legende

Stand: Juni 2022



Bergbau

- Bergbauberechtigungen
- Rahmenbetriebsplan
- Rahmenbetriebsplan im Verfahren
- Hauptbetriebsplan
- Abschlussbetriebsplan
- Baubeschränkungsgebiete
- Flächen unter Bergaufsicht
- Bergaufsicht beendet

Rohstoffsicherung

- Vorbehaltsgebiet
- Vorranggebiet
- Grenze regionale Plangsgemeinschaft

Geologie (KOR 50)

- Hartgestein
- Kalk
- Kiessand
- Kiessand (stillgelegter Abbau > 10 ha)
- Kiessand und Ton
- Lagerungsstörung durch Altbergbau
- Sand
- Sand (stillgelegter Abbau > 10 ha)
- Sand und Ton
- Spezialsand
- Ton
- Torf

0 100 200 300
Meter

Geobasisdaten: © GeoBasis-DE/LGB

Übersichtskarte Regionalplan Havelland–Fläming (oberflächennahe Rohstoffe)

