REGIONALES Energiemanagement Brandenburg

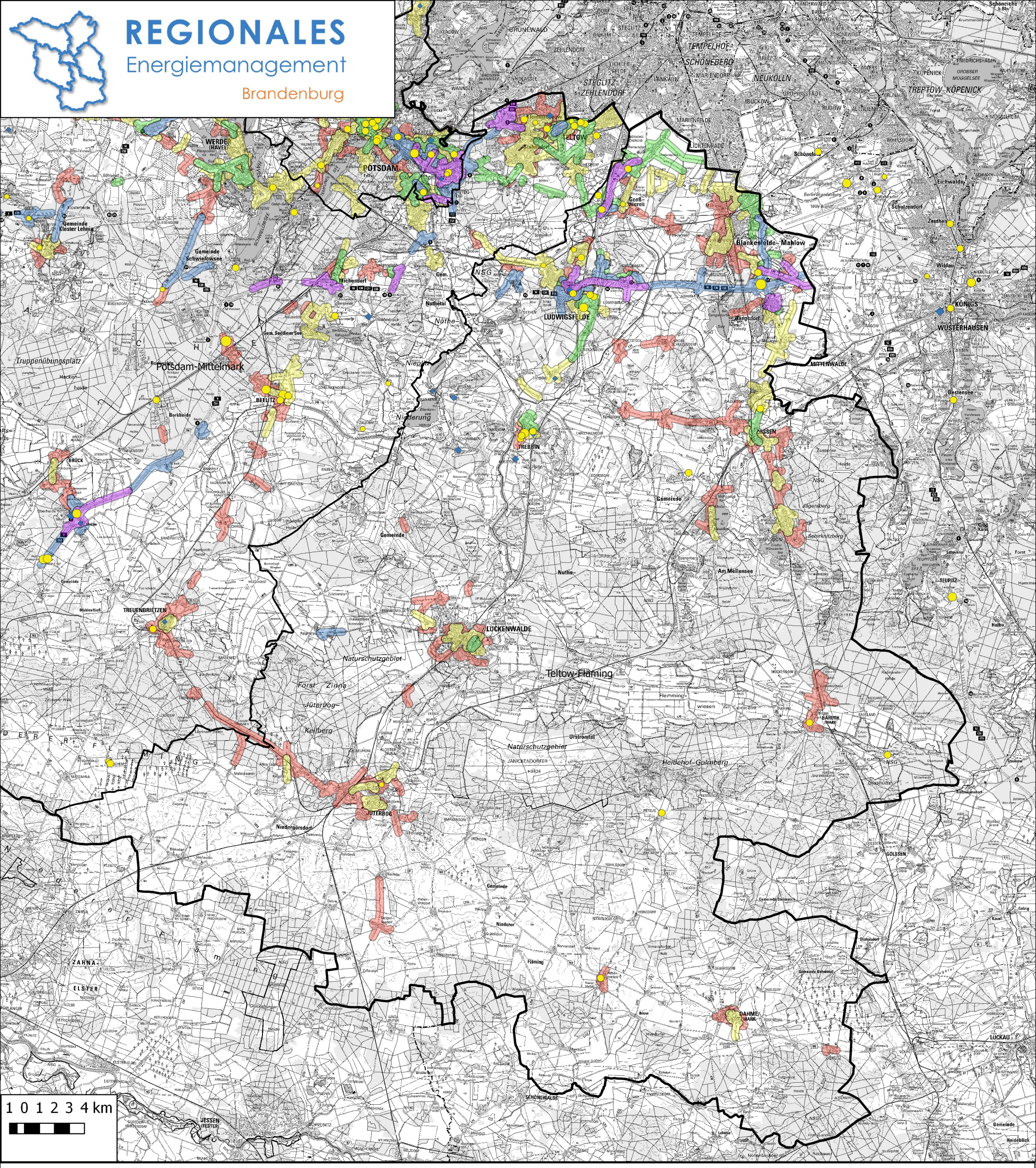

Standortanalyse für Schnell-Elektroladesäulen im öffentlichen Raum - LK Teltow-Fläming

Legende

Öffentlich	Nicht-Öffentlich	Potential
11 kW	11 kW	Sehr geringes Potential
22 kW	22 kW	Mäßiges Potential
43 kW	43 kW	Gutes Potential
50 kW	50 kW	Hohes Potential
120 kW	120 kW	Sehr hohes Potential

Bearbeitung und digitale Kartographie:
Regionales Energiemanagement Brandenburg

Maßstab 1:280.000
Stand Ladesäulenstatistik: 22.05.2019

Datum: 12.08.2019

REGIONALES
Energiemanagement
Brandenburg

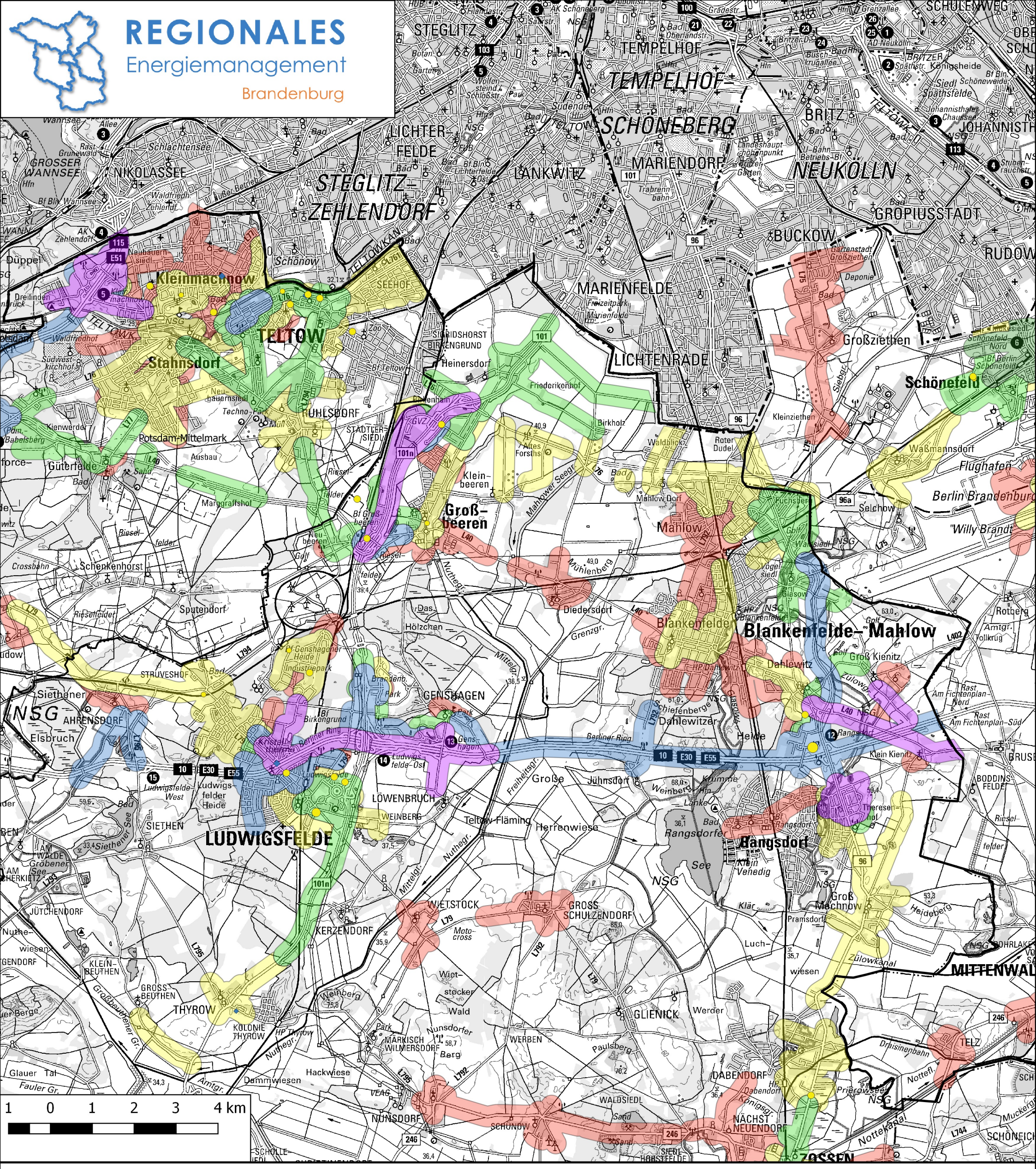

Standortanalyse für Schnell-Elektroladesäulen im öffentlichen Raum - Teltow-Fläming - Nord

Legende

Öffentlich	Nicht-Öffentlich	Potential
11 kW	11 kW	Sehr geringes Potential
22 kW	22 kW	Mäßiges Potential
43 kW	43 kW	Gutes Potential
50 kW	50 kW	Hohes Potential
120 kW	120 kW	Sehr hohes Potential

Bearbeitung und digitale Kartographie:
Regionales Energiemanagement Brandenburg

Maßstab 1:100.000
Stand Ladesäulenstatistik: 22.05.2019

Datum: 12.08.2019

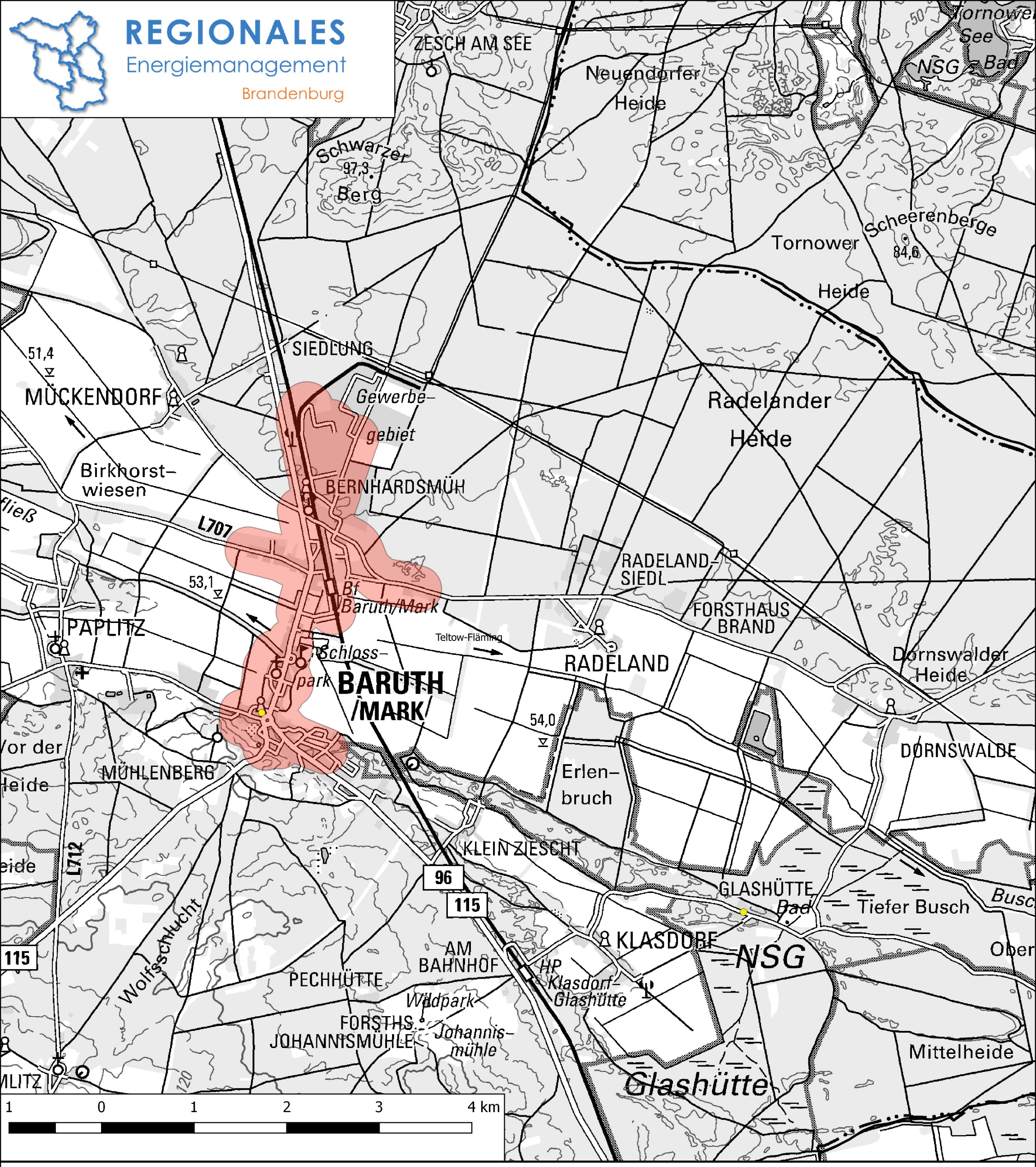

Standortanalyse für Schnell-Elektroladesäulen im öffentlichen Raum - Baruth/Mark

Legende

Öffentlich	Nicht-Öffentlich	Potential
11 kW	11 kW	Sehr geringes Potential
22 kW	22 kW	Mäßiges Potential
43 kW	43 kW	Gutes Potential
50 kW	50 kW	Hohes Potential
120 kW	120 kW	Sehr hohes Potential

Bearbeitung und digitale Kartographie:
Regionales Energiemanagement Brandenburg

Maßstab 1:50.000
Stand Ladesäulenstatistik: 22.05.2019

Datum: 12.08.2019

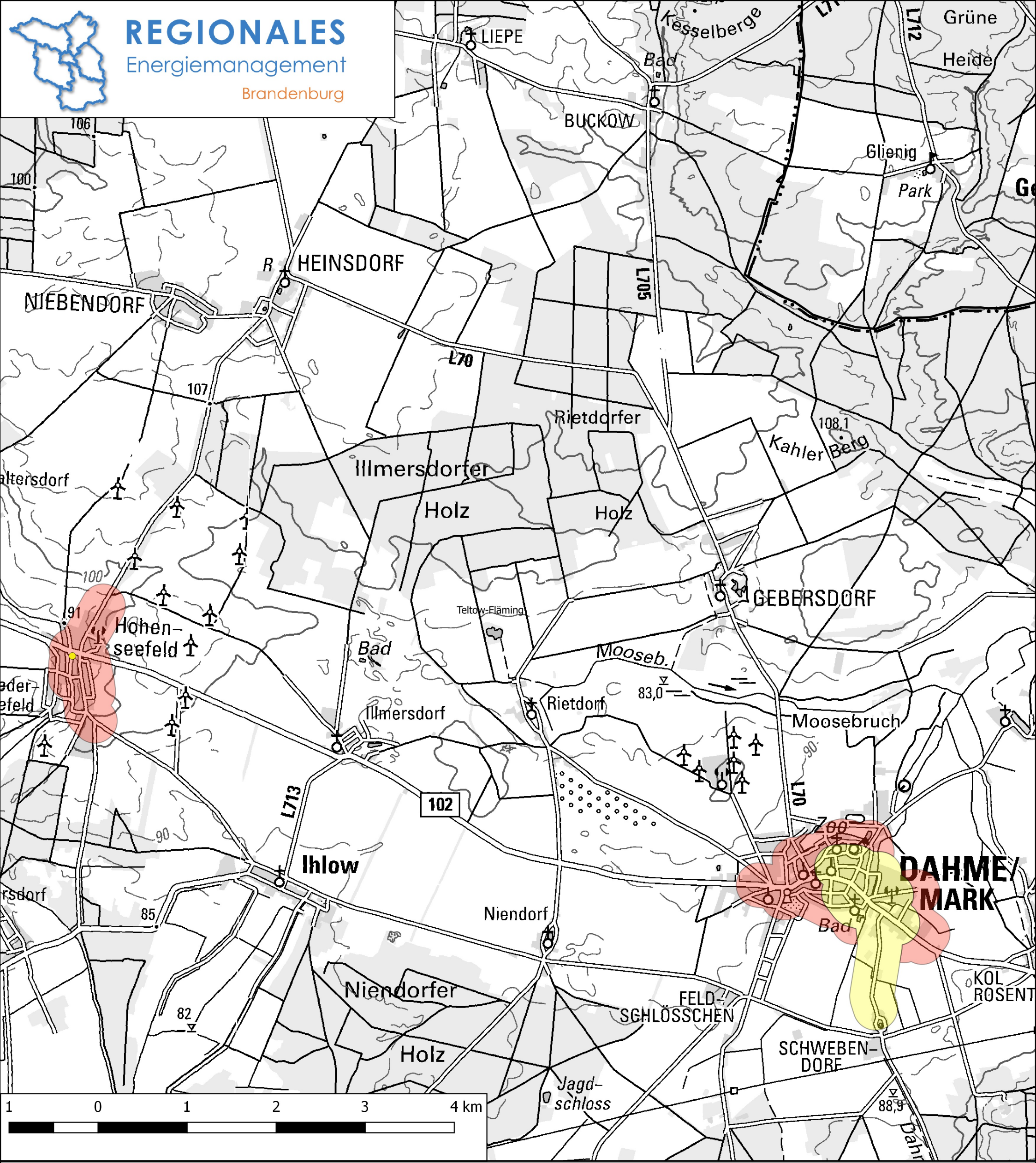

Standortanalyse für Schnell-Elektroladesäulen im öffentlichen Raum - Dahme/Mark

Legende

Öffentlich	Nicht-Öffentlich	Potential
11 kW	11 kW	Sehr geringes Potential
22 kW	22 kW	Mäßiges Potential
43 kW	43 kW	Gutes Potential
50 kW	50 kW	Hohes Potential
120 kW	120 kW	Sehr hohes Potential

Bearbeitung und digitale Kartographie:
Regionales Energiemanagement Brandenburg

Maßstab 1:50.000
Stand Ladesäulenstatistik: 22.05.2019

Datum: 12.08.2019

REGIONALES
Energiemanagement
Brandenburg

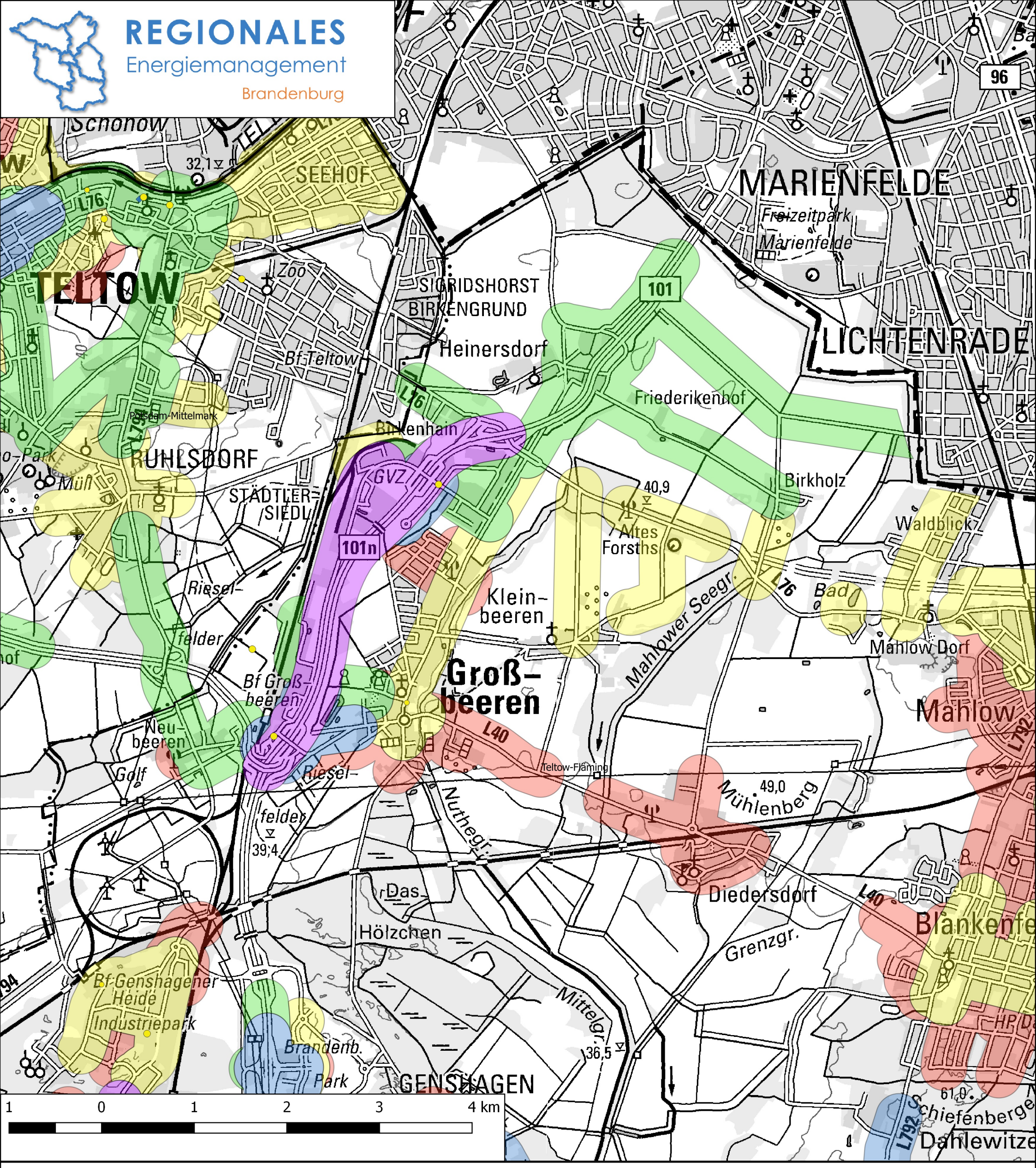

Standortanalyse für Schnell-Elektroladesäulen im öffentlichen Raum - Großbeeren

Legende

Öffentlich

- 11 kW
- 22 kW
- 43 kW
- 50 kW
- 120 kW

Nicht-Öffentlich

- 11 kW
- 22 kW
- 43 kW
- 50 kW
- 120 kW

Potential

- Sehr geringes Potential
- Mäßiges Potential
- Gutes Potential
- Hohes Potential
- Sehr hohes Potential

Bearbeitung und digitale Kartographie:
Regionales Energiemanagement Brandenburg

Maßstab 1:50.000
Stand Ladesäulenstatistik: 22.05.2019

Datum: 12.08.2019

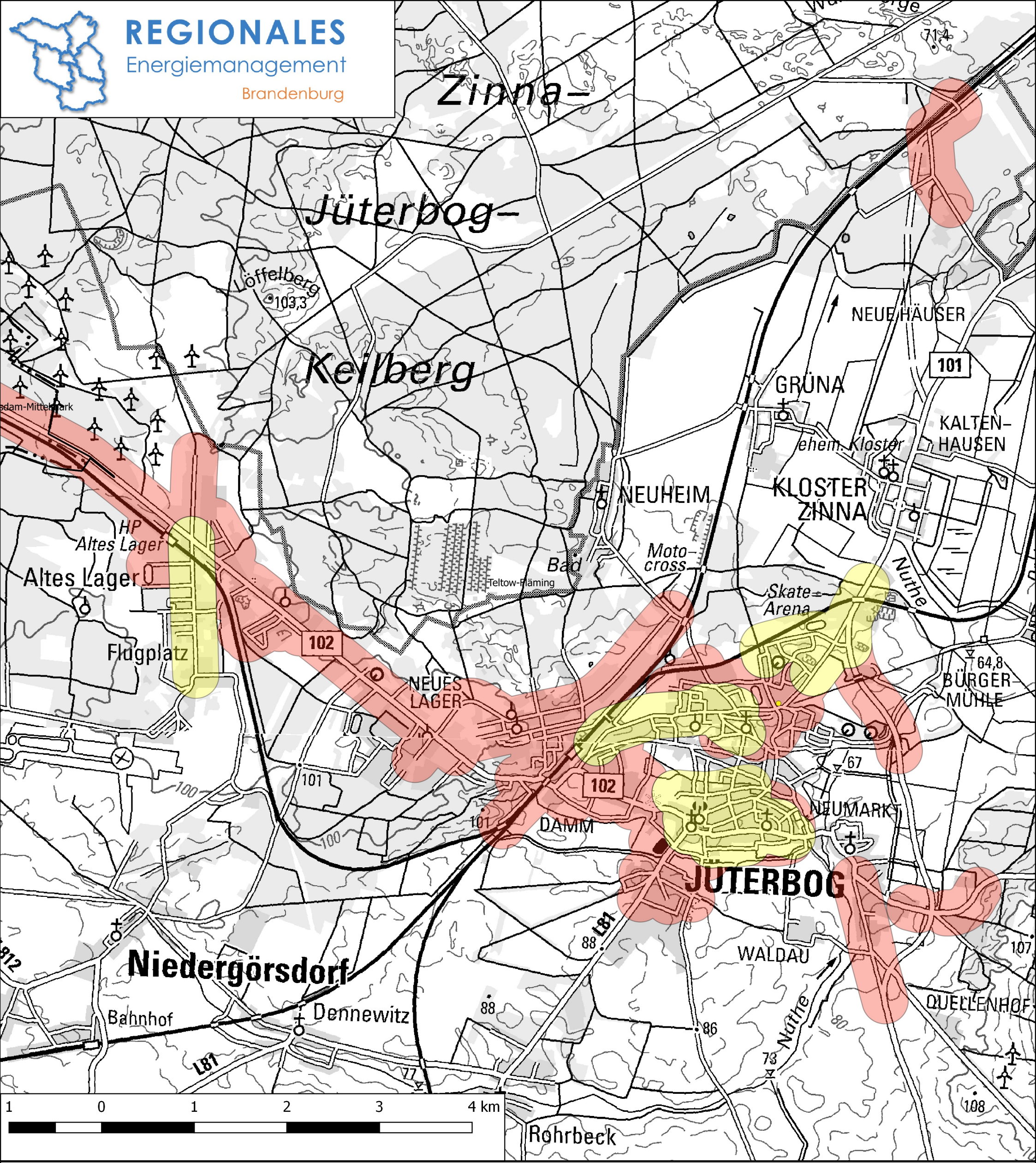

Standortanalyse für Schnell-Elektroladesäulen im öffentlichen Raum - Jüterbog

Legende

Öffentlich	Nicht-Öffentlich	Potential
11 kW	11 kW	Sehr geringes Potential
22 kW	22 kW	Mäßiges Potential
43 kW	43 kW	Gutes Potential
50 kW	50 kW	Hohes Potential
120 kW	120 kW	Sehr hohes Potential

Bearbeitung und digitale Kartographie:
Regionales Energiemanagement Brandenburg

Maßstab 1:50.000
Stand Ladesäulenstatistik: 22.05.2019

Datum: 12.08.2019

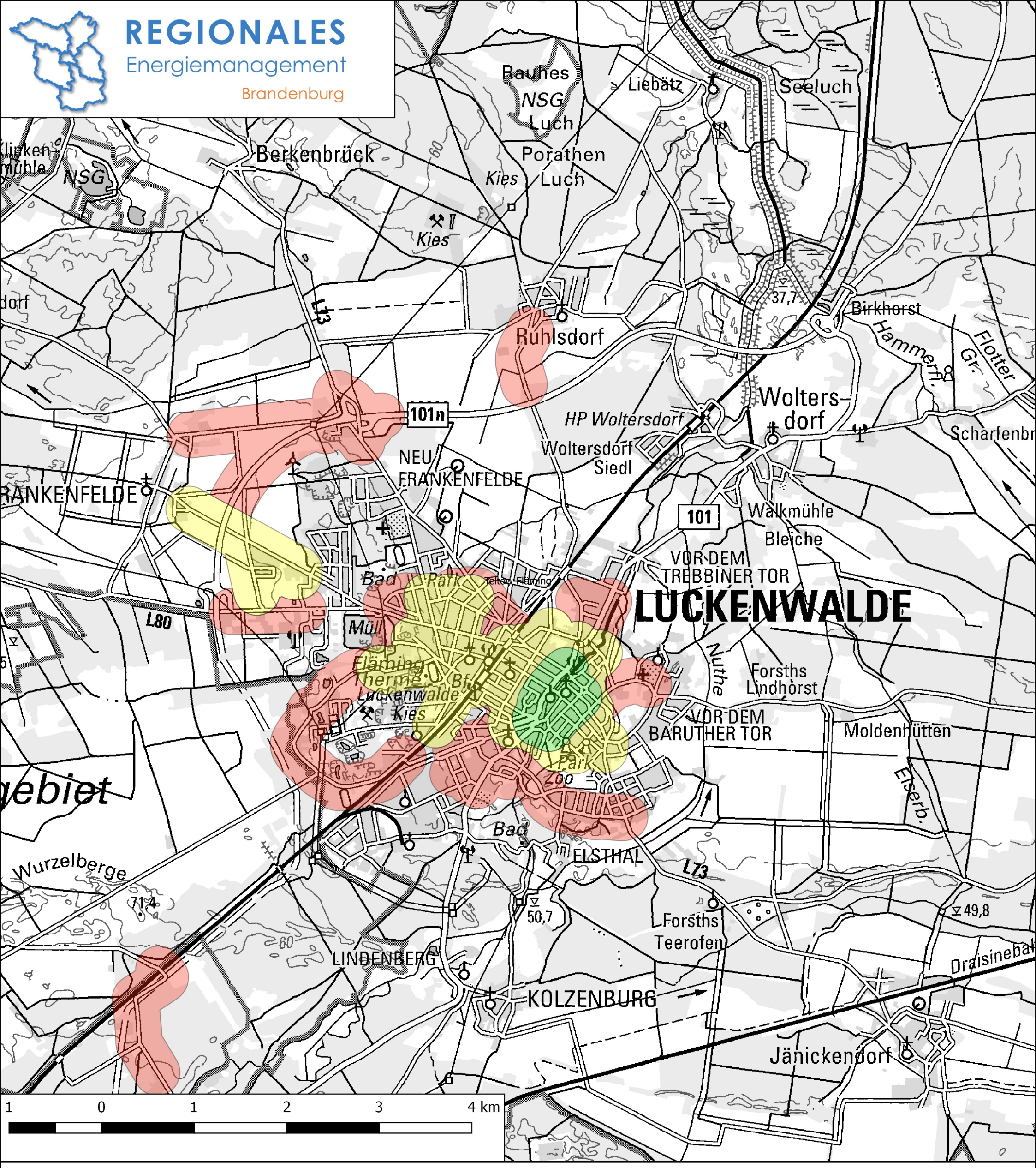

Standortanalyse für Schnell-Elektroladesäulen im öffentlichen Raum - Luckenwalde

Legende

Öffentlich	Nicht-Öffentlich	Potential
11 kW	11 kW	Sehr geringes Potential
22 kW	22 kW	Mäßiges Potential
43 kW	43 kW	Gutes Potential
50 kW	50 kW	Hohes Potential
120 kW	120 kW	Sehr hohes Potential

Bearbeitung und digitale Kartographie:
Regionales Energiemanagement Brandenburg

Maßstab 1:50.000
Stand Ladesäulenstatistik: 22.05.2019

Datum: 12.08.2019

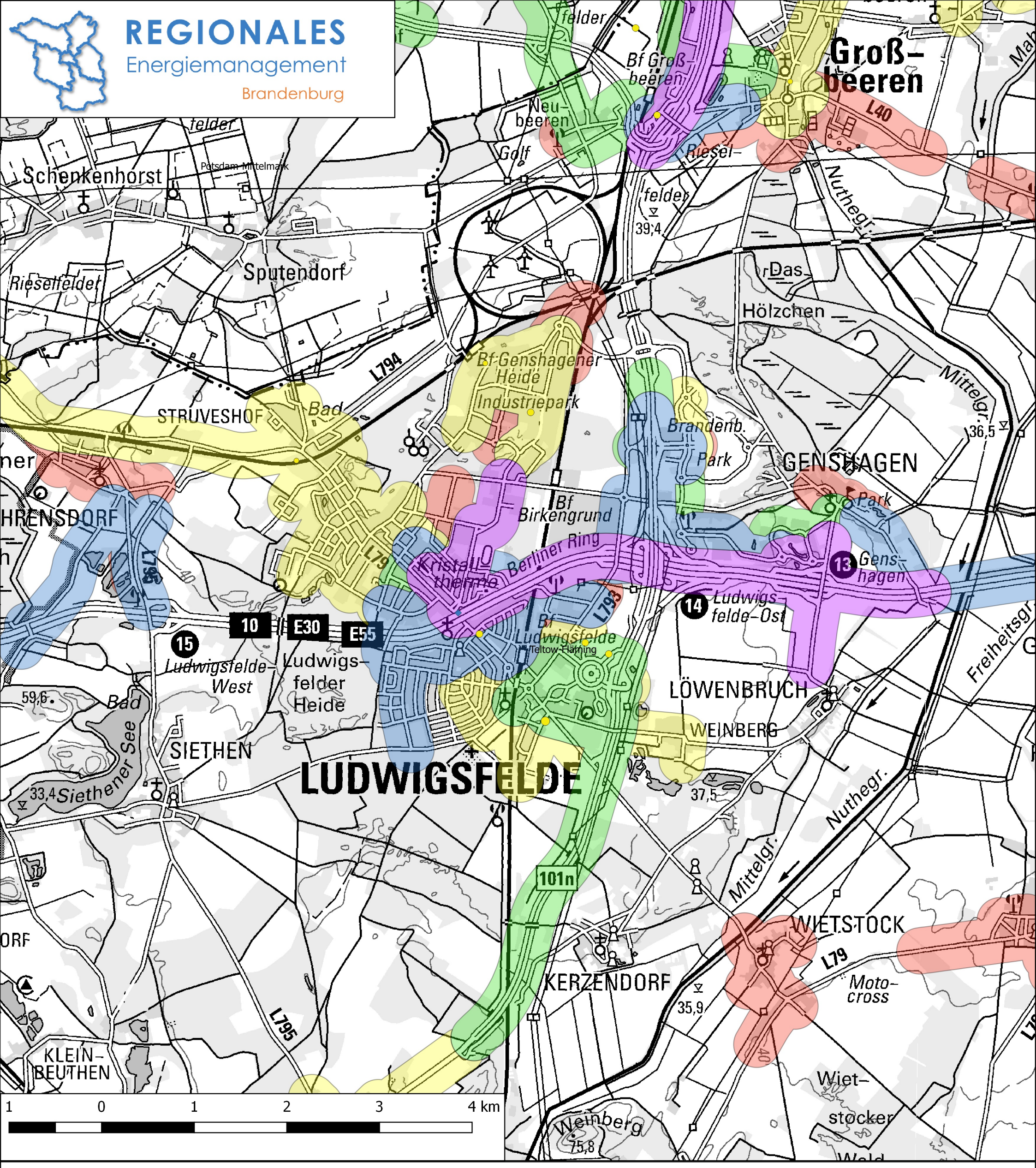

Standortanalyse für Schnell-Elektroladesäulen im öffentlichen Raum - Ludwigsfelde

Legende

Öffentlich	Nicht-Öffentlich	Potential
11 kW	11 kW	Sehr geringes Potential
22 kW	22 kW	Mäßiges Potential
43 kW	43 kW	Gutes Potential
50 kW	50 kW	Hohes Potential
120 kW	120 kW	Sehr hohes Potential

Bearbeitung und digitale Kartographie:
Regionales Energiemanagement Brandenburg

Maßstab 1:50.000
Stand Ladesäulenstatistik: 22.05.2019

Datum: 12.08.2019

REGIONALES
Energiemanagement
Brandenburg

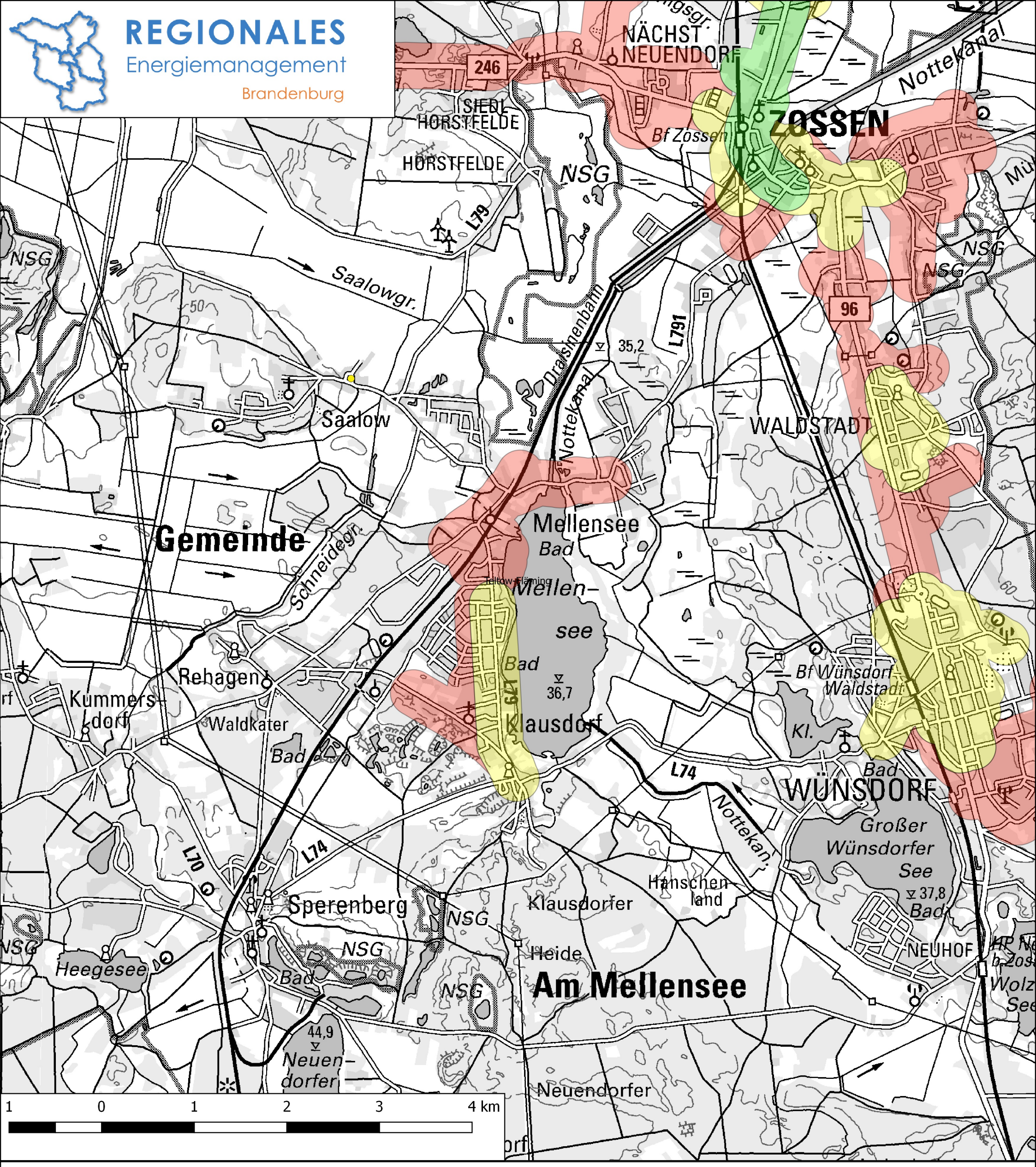

Standortanalyse für Schnell-Elektroladesäulen im öffentlichen Raum - Mellensee

Legende

Öffentlich	Nicht-Öffentlich	Potential
11 kW	11 kW	Sehr geringes Potential
22 kW	22 kW	Mäßiges Potential
43 kW	43 kW	Gutes Potential
50 kW	50 kW	Hohes Potential
120 kW	120 kW	Sehr hohes Potential

Bearbeitung und digitale Kartographie:
Regionales Energiemanagement Brandenburg

Maßstab 1:50.000
Stand Ladesäulenstatistik: 22.05.2019

Datum: 12.08.2019

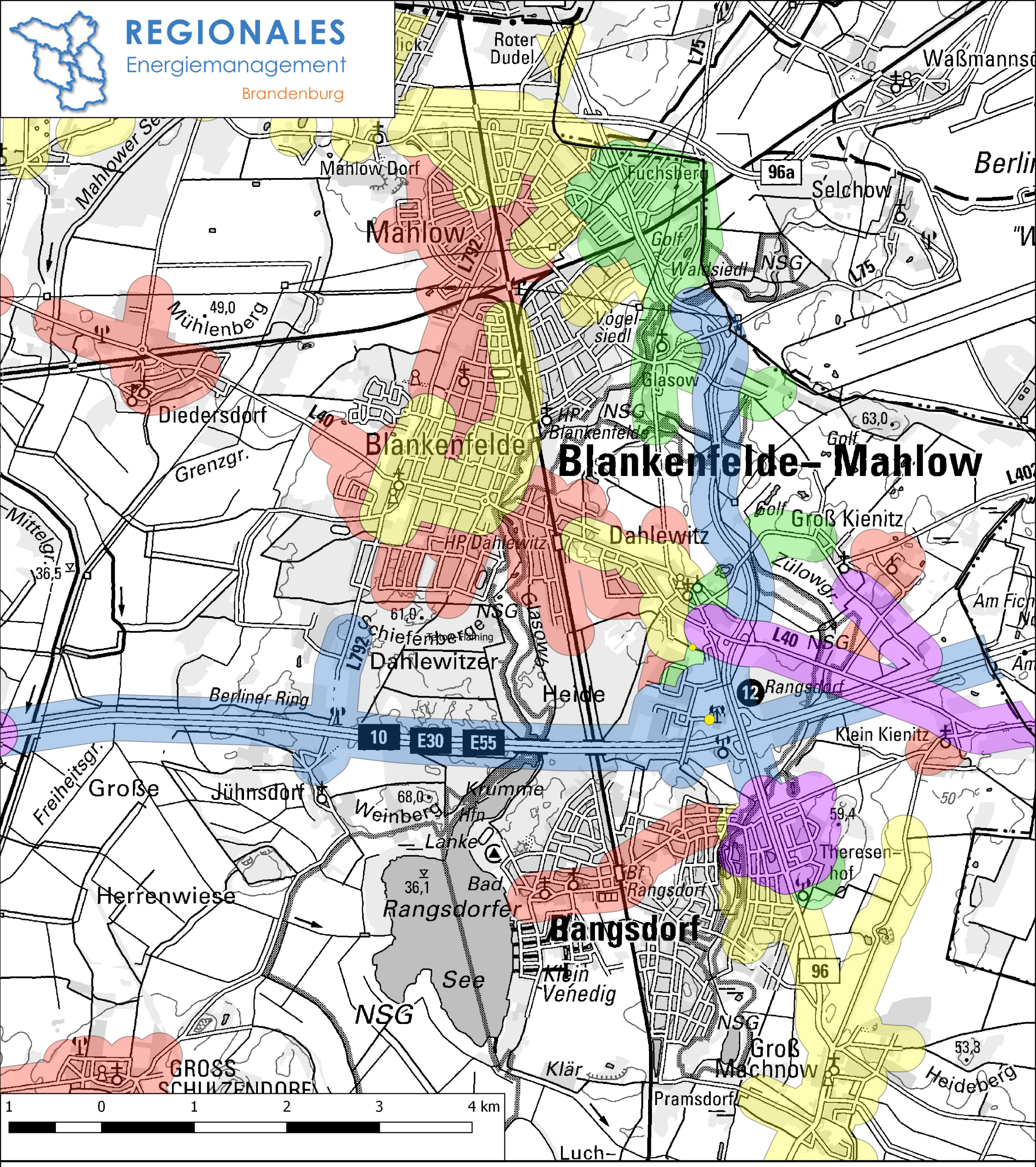

Standortanalyse für Schnell-Elektroladesäulen im öffentlichen Raum - Rangsdorf, Blankenfelde

Legende

Öffentlich	Nicht-Öffentlich	Potential
11 kW	11 kW	Sehr geringes Potential
22 kW	22 kW	Mäßiges Potential
43 kW	43 kW	Gutes Potential
50 kW	50 kW	Hohes Potential
120 kW	120 kW	Sehr hohes Potential

Bearbeitung und digitale Kartographie:
Regionales Energiemanagement Brandenburg

Maßstab 1:50.000
Stand Ladesäulenstatistik: 22.05.2019

Datum: 12.08.2019

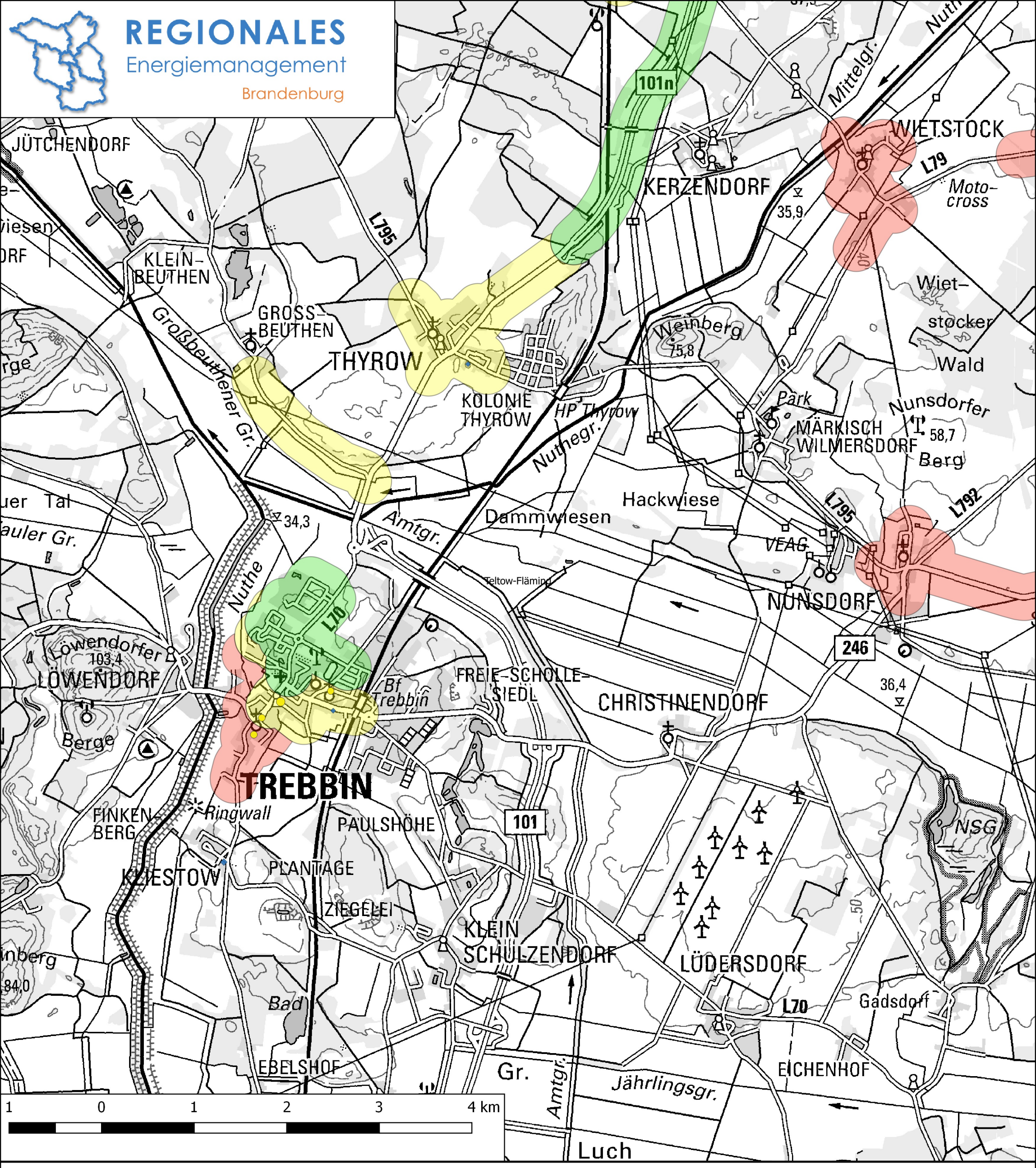

Standortanalyse für Schnell-Elektroladesäulen im öffentlichen Raum - Trebbin

Legende

Öffentlich	Nicht-Öffentlich	Potential
11 kW	11 kW	Sehr geringes Potential
22 kW	22 kW	Mäßiges Potential
43 kW	43 kW	Gutes Potential
50 kW	50 kW	Hohes Potential
120 kW	120 kW	Sehr hohes Potential

Bearbeitung und digitale Kartographie:
Regionales Energiemanagement Brandenburg

Maßstab 1:50.000
Stand Ladesäulenstatistik: 22.05.2019

Datum: 12.08.2019

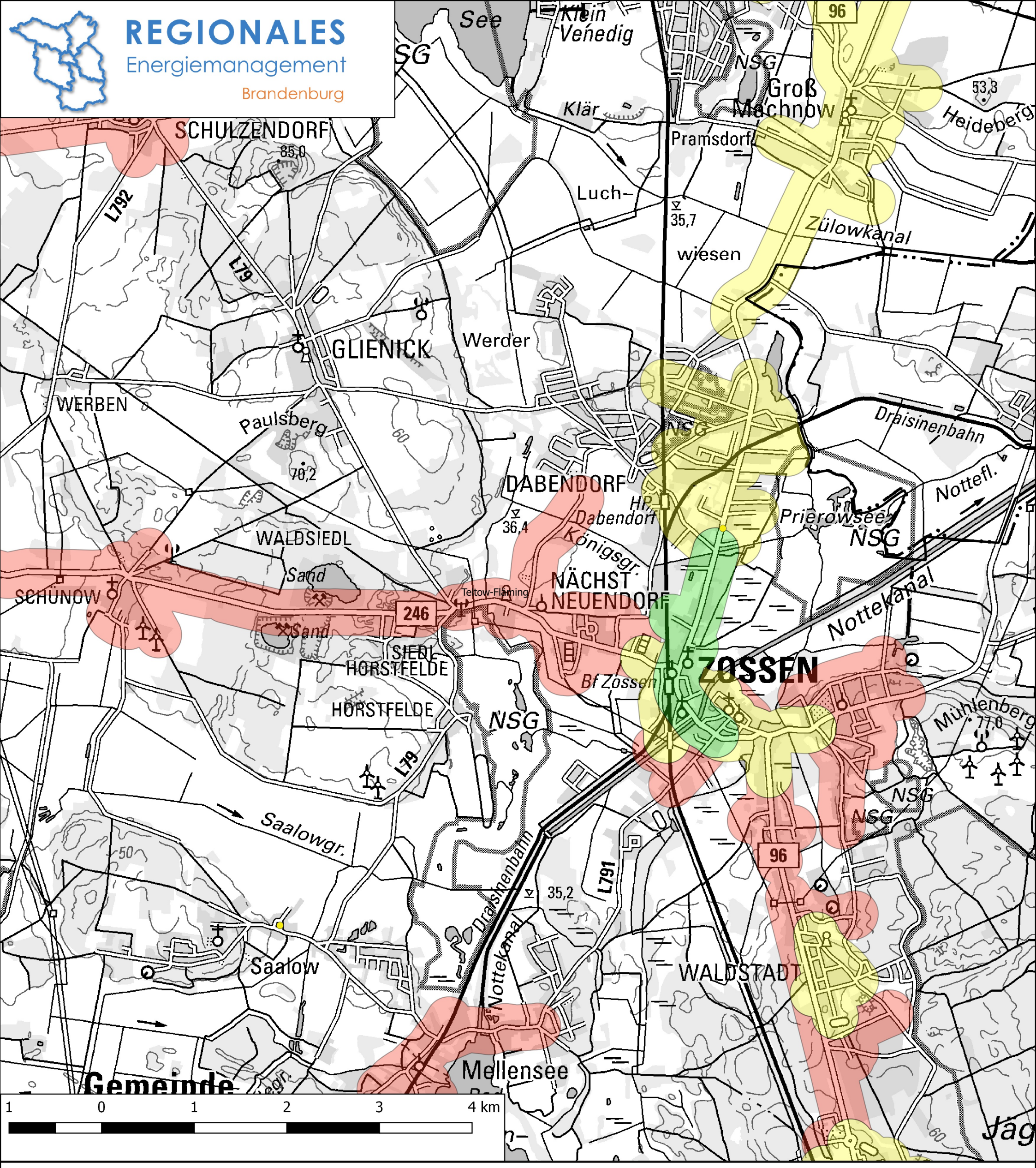

Standortanalyse für Schnell-Elektroladesäulen im öffentlichen Raum - Zossen

Legende

Öffentlich	Nicht-Öffentlich	Potential
11 kW	11 kW	Sehr geringes Potential
22 kW	22 kW	Mäßiges Potential
43 kW	43 kW	Gutes Potential
50 kW	50 kW	Hohes Potential
120 kW	120 kW	Sehr hohes Potential

Bearbeitung und digitale Kartographie:
Regionales Energiemanagement Brandenburg

Maßstab 1:50.000
Stand Ladesäulenstatistik: 22.05.2019

Datum: 12.08.2019